

филиал федерального государственного бюджетного учреждения «Федеральная кадастровая палата Федеральной службы государственной регистрации, кадастра и картографии» по Новосибирской области

(полное наименование органа кадастрового учета, осуществляющего государственный кадастровый учет земельных участков на территории соответствующего кадастрового округа)

КАДАСТРОВЫЙ ПЛАН ТЕРРИТОРИИ (выписка из государственного кадастра недвижимости)

КПТ.1

12.10.2012 № 54/201/12-181197

1	Кадастровый номер кадастрового квартала 54:20:023301	2	Лист № 1	3	Всего листов 115
4	Площадь кадастрового квартала 77.90 га				
5	Состав кадастрового плана территории:	Листов	Имя файла	Размер	
	Раздел "Общие сведения о земельных участках в кадастровом квартале"	89	doc804088.pdf	—	
	Раздел "Схема размещения листов плана"	1	—	—	
	Раздел "План (чертеж, схема) земельных участков, расположенных в кадастровом квартале"	24	—	—	
	Раздел "Сведения о пунктах опорной межевой сети"	0	—	—	
6	Особые отметки:				

Начальник отдела

(наименование должности)

М.П. (подпись)

Н.В. Рейн

(инициалы, фамилия)

12.10.2012 № 54/201/12-181197

1		Кадастровый номер кадастрового квартала 54:20:023301			2	Лист № 2		3	Всего листов 115	
4 Общие сведения о земельных участках в кадастровом квартале										
№ п/п	Номер земельного участка в кадастровом квартале	Местоположение (адрес)	Категория земель	Разрешенное использование	Площадь (кв.м)	Кадастровая стоимость (тыс.руб)	Вид вещного права	Обременения		
1	2	3	4	5	6	7	8	9		
1	:1	Новосибирская обл, р-н Ордынский, с/с МО Вагайцевский, СТ "Ивушка"	1	Для садоводства	117013 +/- 239	14158.573	Государственная собственность	—		
2	:2	Местоположение установлено относительно ориентира, расположенного за пределами участка. Ориентир с. Вагайцево. Участок находится примерно в 7000 м. от ориентира по направлению на северо-запад. Почтовый адрес ориентира: обл. Новосибирская, р-н Ордынский, с/с МО Вагайцевский	1	Для садоводства	113399	13721.279	—	—		
3	:3	Местоположение установлено относительно ориентира, расположенного в границах участка. Почтовый адрес ориентира: обл. Новосибирская, р-н Ордынский, с/с МО Вагайцевского, НСТ "Ивушка", улица Береговая, 1	1	Для садоводства	622 +/- 17	75.262	—	—		
4	:4	обл. Новосибирская, р-н Ордынский, с/с МО Вагайцевского, НСТ "Ивушка", улица Береговая, 10	1	Для садоводства	1200 +/- 23	145.2	собственность	—		
5	:5	обл. Новосибирская, р-н Ордынский, с/с МО Вагайцевского, НСТ "Ивушка", улица Береговая, 11	1	Для садоводства	1193 +/- 23	144.353	собственность	—		
6	:6	обл. Новосибирская, р-н Ордынский, с/с МО Вагайцевского, НСТ "Ивушка", улица Береговая, 12	1	Для садоводства	1196 +/- 23	144.716	собственность	—		
7	:7	обл. Новосибирская, р-н Ордынский, с/с МО Вагайцевского, НСТ "Ивушка", улица Береговая, 13	1	Для садоводства	1193 +/- 23	144.353	собственность	—		

Примечания. Категория земель - цифрами обозначено:

1 - Земли сельскохозяйственного назначения

Начальник отдела

(наименование должности)

М.П. (подпись)

Н.В. Рейн

(инициалы, фамилия)

12.10.2012 № 54/201/12-181197

1		Кадастровый номер кадастрового квартала 54:20:023301			2		Лист № 3		3		Всего листов 115	
4 Общие сведения о земельных участках в кадастровом квартале												
№ п/п	Номер земельного участка в кадастровом квартале	Местоположение (адрес)	Категория земель	Разрешенное использование	Площадь (кв.м)	Кадастровая стоимость (тыс.руб)	Вид вещного права	Обременения				
1	2	3	4	5	6	7	8	9				
8	:8	обл. Новосибирская, р-н Ордынский, с/с МО Вагайцевского, НСТ "Ивушка", улица Береговая, 14	1	Для садоводства	1143 +/- 22	138.303	собственность	—				
9	:9	обл. Новосибирская, р-н Ордынский, с/с МО Вагайцевского, НСТ "Ивушка", улица Береговая, 16	1	Для садоводства	1149 +/- 23	139.029	собственность	—				
10	:10	обл. Новосибирская, р-н Ордынский, с/с МО Вагайцевского, НСТ "Ивушка", улица Береговая, 18	1	Для садоводства	1155 +/- 23	139.755	собственность	—				
11	:11	обл. Новосибирская, р-н Ордынский, с/с МО Вагайцевского, НСТ "Ивушка", улица Береговая, 2	1	Для садоводства	1195 +/- 23	144.595	собственность	—				
12	:12	обл. Новосибирская, р-н Ордынский, с/с МО Вагайцевского, НСТ "Ивушка", улица Береговая, 20	1	Для садоводства	1161 +/- 23	140.481	собственность	—				
13	:13	обл. Новосибирская, р-н Ордынский, с/с МО Вагайцевского, НСТ "Ивушка", улица Береговая, 22	1	Для садоводства	1196 +/- 23	58.49636	собственность	—				
14	:14	обл. Новосибирская, р-н Ордынский, с/с МО Вагайцевского, НСТ "Ивушка", улица Береговая, 3	1	Для садоводства	624 +/- 17	30.51984	собственность	—				
15	:15	обл. Новосибирская, р-н Ордынский, с/с МО Вагайцевского, НСТ "Ивушка", улица Береговая, 4	1	Для садоводства	1200 +/- 23	58.692	собственность	—				
16	:16	обл. Новосибирская, р-н Ордынский, с/с МО Вагайцевского, НСТ "Ивушка", улица Береговая, 5	1	Для садоводства	652 +/- 17	78.892	собственность	—				

Примечания. Категория земель - цифрами обозначено:

1 - Земли сельскохозяйственного назначения

Начальник отдела
(наименование должности)

М.П. (подпись)

Н.В. Рейн
(инициалы, фамилия)

12.10.2012 № 54/201/12-181197

1		Кадастровый номер кадастрового квартала 54:20:023301			2	Лист № 4		3	Всего листов 115	
4 Общие сведения о земельных участках в кадастровом квартале										
№ п/п	Номер земельного участка в кадастровом квартале	Местоположение (адрес)	Категория земель	Разрешенное использование	Площадь (кв.м)	Кадастровая стоимость (тыс.руб)	Вид вещного права	Обременения		
1	2	3	4	5	6	7	8	9		
17	:17	обл. Новосибирская, р-н Ордынский, с/с МО Вагайцевского, НСТ "Ивушка", улица Береговая, 6	1	Для садоводства	1185 +/- 23	143.385	собственность	—		
18	:18	обл. Новосибирская, р-н Ордынский, с/с МО Вагайцевского, НСТ "Ивушка", улица Береговая, 7	1	Для садоводства	649 +/- 17	78.529	собственность	—		
19	:19	обл. Новосибирская, р-н Ордынский, с/с МО Вагайцевского, НСТ "Ивушка", улица Береговая, 8	1	Для садоводства	1191 +/- 23	144.111	собственность	—		
20	:20	обл. Новосибирская, р-н Ордынский, с/с МО Вагайцевского, НСТ "Ивушка", улица Береговая, 9	1	Для садоводства	702 +/- 18	84.942	собственность	—		
21	:21	обл. Новосибирская, р-н Ордынский, с/с МО Вагайцевского, НСТ "Ивушка", улица Березовая, 1	1	Для садоводства	1200 +/- 23	145.2	собственность	—		
22	:22	обл. Новосибирская, р-н Ордынский, с/с МО Вагайцевского, НСТ "Ивушка", улица Березовая, 1/1	1	Для садоводства	1190 +/- 23	143.99	собственность	—		
23	:23	обл. Новосибирская, р-н Ордынский, с/с МО Вагайцевского, НСТ "Ивушка", улица Березовая, 1/2	1	Для садоводства	1190 +/- 23	143.99	общая долевая собственность	—		
24	:24	обл. Новосибирская, р-н Ордынский, с/с МО Вагайцевского, НСТ "Ивушка", улица Березовая, 1/3	1	Для садоводства	1189 +/- 23	143.869	собственность	—		
25	:25	обл. Новосибирская, р-н Ордынский, с/с МО Вагайцевского, НСТ "Ивушка", улица Березовая, 1/4	1	Для садоводства	1186 +/- 23	143.506	собственность	—		

Примечания. Категория земель - цифрами обозначено:

1 - Земли сельскохозяйственного назначения

Начальник отдела
(наименование должности)

М.П. (подпись)

Н.В. Рейн
(инициалы, фамилия)

12.10.2012 № 54/201/12-181197

1		Кадастровый номер кадастрового квартала 54:20:023301			2	Лист № 5		3	Всего листов 115	
4 Общие сведения о земельных участках в кадастровом квартале										
№ п/п	Номер земельного участка в кадастровом квартале	Местоположение (адрес)	Категория земель	Разрешенное использование	Площадь (кв.м)	Кадастровая стоимость (тыс.руб)	Вид вещного права	Обременения		
1	2	3	4	5	6	7	8	9		
26	:26	обл. Новосибирская, р-н Ордынский, с/с МО Вагайцевского, НСТ "Ивушка", улица Березовая, 1/5	1	Для садоводства	1182 +/- 23	143.022	собственность	—		
27	:27	обл. Новосибирская, р-н Ордынский, с/с МО Вагайцевского, НСТ "Ивушка", улица Березовая, 1/6	1	Для садоводства	1186 +/- 23	143.506	общая долевая собственность	—		
28	:28	обл. Новосибирская, р-н Ордынский, с/с МО Вагайцевского, НСТ "Ивушка", улица Березовая, 1/7	1	Для садоводства	1189 +/- 23	143.869	собственность	—		
29	:29	обл. Новосибирская, р-н Ордынский, с/с МО Вагайцевского, НСТ "Ивушка", улица Березовая, 1/8	1	Для садоводства	597 +/- 16	72.237	собственность	—		
30	:30	Местоположение установлено относительно ориентира, расположенного в границах участка. Почтовый адрес ориентира: обл. Новосибирская, р-н Ордынский, с/с МО Вагайцевского, НСТ "Ивушка", улица Березовая, 2	1	Для садоводства	1198 +/- 23	1.198	—	—		
31	:31	Местоположение установлено относительно ориентира, расположенного в границах участка. Почтовый адрес ориентира: обл. Новосибирская, р-н Ордынский, с/с МО Вагайцевского, НСТ "Ивушка", улица Березовая, 2/1	1	Для садоводства	1199 +/- 23	145.079	—	—		

Примечания. Категория земель - цифрами обозначено:

1 - Земли сельскохозяйственного назначения

Начальник отдела

(наименование должности)

М.П. (подпись)

Н.В. Рейн

(инициалы, фамилия)

12.10.2012 № 54/201/12-181197

1		Кадастровый номер кадастрового квартала 54:20:023301			2	Лист № 6		3	Всего листов 115	
4 Общие сведения о земельных участках в кадастровом квартале										
№ п/п	Номер земельного участка в кадастровом квартале	Местоположение (адрес)	Категория земель	Разрешенное использование	Площадь (кв.м)	Кадастровая стоимость (тыс.руб)	Вид вещного права	Обременения		
1	2	3	4	5	6	7	8	9		
32	:32	Местоположение установлено относительно ориентира, расположенного в границах участка. Почтовый адрес ориентира: обл. Новосибирская, р-н Ордынский, с/с МО Вагайцевского, НСТ "Ивушка", улица Березовая, 2/2	1	Для садоводства	1200 +/- 23	145.2	—	—		
33	:33	Местоположение установлено относительно ориентира, расположенного в границах участка. Почтовый адрес ориентира: обл. Новосибирская, р-н Ордынский, с/с МО Вагайцевского, НСТ "Ивушка", улица Березовая, 2/3	1	Для садоводства	1190 +/- 23	143.99	—	—		
34	:34	Местоположение установлено относительно ориентира, расположенного в границах участка. Почтовый адрес ориентира: обл. Новосибирская, р-н Ордынский, с/с МО Вагайцевского, НСТ "Ивушка", улица Березовая, 2/4	1	Для садоводства	1190 +/- 23	143.99	—	—		
35	:35	Местоположение установлено относительно ориентира, расположенного в границах участка. Почтовый адрес ориентира: обл. Новосибирская, р-н Ордынский, с/с МО Вагайцевского, НСТ "Ивушка", улица Березовая, 2/5	1	Для садоводства	1191 +/- 23	144.111	—	—		

Примечания. Категория земель - цифрами обозначено:

1 - Земли сельскохозяйственного назначения

Начальник отдела
(наименование должности)

М.П. (подпись)

Н.В. Рейн
(инициалы, фамилия)

12.10.2012 № 54/201/12-181197

1		Кадастровый номер кадастрового квартала 54:20:023301			2	Лист № 7		3	Всего листов 115	
4 Общие сведения о земельных участках в кадастровом квартале										
№ п/п	Номер земельного участка в кадастровом квартале	Местоположение (адрес)	Категория земель	Разрешенное использование	Площадь (кв.м)	Кадастровая стоимость (тыс.руб)	Вид вещного права	Обременения		
1	2	3	4	5	6	7	8	9		
36	:36	Местоположение установлено относительно ориентира, расположенного в границах участка. Почтовый адрес ориентира: обл. Новосибирская, р-н Ордынский, с/с МО Вагайцевского, НСТ "Ивушка", улица Березовая, 2/6	1	Для садоводства	1191 +/- 23	144.111	—	—		
37	:37	Местоположение установлено относительно ориентира, расположенного в границах участка. Почтовый адрес ориентира: обл. Новосибирская, р-н Ордынский, с/с МО Вагайцевского, НСТ "Ивушка", улица Березовая, 2/7	1	Для садоводства	1191 +/- 23	144.111	—	—		
38	:38	Местоположение установлено относительно ориентира, расположенного в границах участка. Почтовый адрес ориентира: обл. Новосибирская, р-н Ордынский, с/с МО Вагайцевского, НСТ "Ивушка", улица Березовая, 2/8	1	Для садоводства	820 +/- 19	99.22	—	—		
39	:39	обл. Новосибирская, р-н Ордынский, с/с МО Вагайцевского, НСТ "Ивушка", улица Березовая, 3	1	Для садоводства	1020 +/- 21	123.42	собственность	—		
40	:40	обл. Новосибирская, р-н Ордынский, с/с МО Вагайцевского, НСТ "Ивушка", улица Березовая, 3/1	1	Для садоводства	1144 +/- 22	138.424	собственность	—		
41	:41	обл. Новосибирская, р-н Ордынский, с/с МО Вагайцевского, НСТ "Ивушка", улица Березовая, 3/2	1	Для садоводства	1145 +/- 23	138.545	собственность	—		

Примечания. Категория земель - цифрами обозначено:

1 - Земли сельскохозяйственного назначения

Начальник отдела

(наименование должности)

М.П. (подпись)

Н.В. Рейн

(инициалы, фамилия)

12.10.2012 № 54/201/12-181197

1		Кадастровый номер кадастрового квартала 54:20:023301			2		Лист № 8		3		Всего листов 115	
4 Общие сведения о земельных участках в кадастровом квартале												
№ п/п	Номер земельного участка в кадастровом квартале	Местоположение (адрес)	Категория земель	Разрешенное использование	Площадь (кв.м)	Кадастровая стоимость (тыс.руб)	Вид вещного права	Обременения				
1	2	3	4	5	6	7	8	9				
42	:42	обл. Новосибирская, р-н Ордынский, с/с МО Вагайцевского, НСТ "Ивушка", улица Березовая, 4	1	Для садоводства	1196 +/- 23	144.716	собственность	—				
43	:43	обл. Новосибирская, р-н Ордынский, с/с МО Вагайцевского, НСТ "Ивушка", улица Березовая, 4/1	1	Для садоводства	1193 +/- 23	144.353	собственность	—				
44	:44	обл. Новосибирская, р-н Ордынский, с/с МО Вагайцевского, НСТ "Ивушка", улица Березовая, 4/2	1	Для садоводства	1190 +/- 23	143.99	собственность	—				
45	:45	обл. Новосибирская, р-н Ордынский, с/с МО Вагайцевского, НСТ "Ивушка", улица Березовая, 4/3	1	Для садоводства	1187 +/- 23	143.627	собственность	—				
46	:46	обл. Новосибирская, р-н Ордынский, с/с МО Вагайцевского, НСТ "Ивушка", улица Березовая, 4/4	1	Для садоводства	1193 +/- 23	144.353	собственность	—				
47	:47	обл. Новосибирская, р-н Ордынский, с/с МО Вагайцевского, НСТ "Ивушка", улица Березовая, 4/5	1	Для садоводства	1189 +/- 23	143.869	собственность	—				
48	:48	обл. Новосибирская, р-н Ордынский, с/с МО Вагайцевского, НСТ "Ивушка", улица Березовая, 4/6	1	Для садоводства	1194 +/- 23	144.474	собственность	—				
49	:49	обл. Новосибирская, р-н Ордынский, с/с МО Вагайцевского, НСТ "Ивушка", улица Березовая, 4/7	1	Для садоводства	1198 +/- 23	144.958	собственность	—				
50	:50	обл. Новосибирская, р-н Ордынский, с/с МО Вагайцевского, НСТ "Ивушка", улица Березовая, 4/8	1	Для садоводства	932 +/- 20	112.772	собственность	—				

Примечания. Категория земель - цифрами обозначено:

1 - Земли сельскохозяйственного назначения

Начальник отдела
(наименование должности)

М.П. (подпись)

Н.В. Рейн
(инициалы, фамилия)

12.10.2012 № 54/201/12-181197

1		Кадастровый номер кадастрового квартала 54:20:023301			2		Лист № 9	3		Всего листов 115	
4 Общие сведения о земельных участках в кадастровом квартале											
№ п/п	Номер земельного участка в кадастровом квартале	Местоположение (адрес)	Категория земель	Разрешенное использование	Площадь (кв.м)	Кадастровая стоимость (тыс.руб)	Вид вещного права	Обременения			
1	2	3	4	5	6	7	8	9			
51	:51	Местоположение установлено относительно ориентира, расположенного в границах участка. Почтовый адрес ориентира: обл. Новосибирская, р-н Ордынский, с/с МО Вагайцевского, НСТ "Ивушка", улица Березовая, 6	1	Для садоводства	1197 +/- 23	144.837	—	—			
52	:52	Местоположение установлено относительно ориентира, расположенного в границах участка. Почтовый адрес ориентира: обл. Новосибирская, р-н Ордынский, с/с МО Вагайцевского, НСТ "Ивушка", улица Березовая, 6/1	1	Для садоводства	1199 +/- 23	145.079	—	—			
53	:53	Местоположение установлено относительно ориентира, расположенного в границах участка. Почтовый адрес ориентира: обл. Новосибирская, р-н Ордынский, с/с МО Вагайцевского, НСТ "Ивушка", улица Березовая, 6/2	1	Для садоводства	1200 +/- 23	145.2	—	—			
54	:54	Местоположение установлено относительно ориентира, расположенного в границах участка. Почтовый адрес ориентира: обл. Новосибирская, р-н Ордынский, с/с МО Вагайцевского, НСТ "Ивушка", улица Березовая, 6/3	1	Для садоводства	1195 +/- 23	144.595	—	—			

Примечания. Категория земель - цифрами обозначено:

1 - Земли сельскохозяйственного назначения

Начальник отдела
(наименование должности)

М.П. (подпись)

Н.В. Рейн
(инициалы, фамилия)

12.10.2012 № 54/201/12-181197

1		Кадастровый номер кадастрового квартала 54:20:023301			2		Лист № 10	3		Всего листов 115
4 Общие сведения о земельных участках в кадастровом квартале										
№ п/п	Номер земельного участка в кадастровом квартале	Местоположение (адрес)	Категория земель	Разрешенное использование	Площадь (кв.м)	Кадастровая стоимость (тыс.руб)	Вид вещного права	Обременения		
1	2	3	4	5	6	7	8	9		
55	:55	Местоположение установлено относительно ориентира, расположенного в границах участка. Почтовый адрес ориентира: обл. Новосибирская, р-н Ордынский, с/с МО Вагайцевского, НСТ "Ивушка", улица Березовая, 6/4	1	Для садоводства	1196 +/- 23	144.716	—	—		
56	:56	Местоположение установлено относительно ориентира, расположенного в границах участка. Почтовый адрес ориентира: обл. Новосибирская, р-н Ордынский, с/с МО Вагайцевского, НСТ "Ивушка", улица Березовая, 6/5	1	Для садоводства	1198 +/- 23	144.958	—	—		
57	:57	Местоположение установлено относительно ориентира, расположенного в границах участка. Почтовый адрес ориентира: обл. Новосибирская, р-н Ордынский, с/с МО Вагайцевского, НСТ "Ивушка", улица Березовая, 6/6	1	Для садоводства	1200 +/- 23	145.2	—	—		
58	:58	Местоположение установлено относительно ориентира, расположенного в границах участка. Почтовый адрес ориентира: обл. Новосибирская, р-н Ордынский, с/с МО Вагайцевского, НСТ "Ивушка", улица Березовая, 6/7	1	Для садоводства	1200 +/- 23	145.2	—	—		

Примечания. Категория земель - цифрами обозначено:

1 - Земли сельскохозяйственного назначения

Начальник отдела
(наименование должности)

М.П. (подпись)

Н.В. Рейн
(инициалы, фамилия)

12.10.2012 № 54/201/12-181197

1		Кадастровый номер кадастрового квартала 54:20:023301			2		Лист № 11		3		Всего листов 115	
4 Общие сведения о земельных участках в кадастровом квартале												
№ п/п	Номер земельного участка в кадастровом квартале	Местоположение (адрес)	Категория земель	Разрешенное использование	Площадь (кв.м)	Кадастровая стоимость (тыс.руб)	Вид вещного права	Обременения				
1	2	3	4	5	6	7	8	9				
59	:59	Местоположение установлено относительно ориентира, расположенного в границах участка. Почтовый адрес ориентира: обл. Новосибирская, р-н Ордынский, с/с МО Вагайцевского, НСТ "Ивушка", улица Березовая, 6/8	1	Для садоводства	970 +/- 21	117.37	—	—				
60	:60	обл. Новосибирская, р-н Ордынский, с/с МО Вагайцевского, НСТ "Ивушка", улица Березовая, 8	1	Для садоводства	837 +/- 19	101.277	собственность	—				
61	:61	обл. Новосибирская, р-н Ордынский, с/с МО Вагайцевского, НСТ "Ивушка", улица Березовая, 8/1	1	Для садоводства	1092 +/- 22	132.132	собственность	—				
62	:62	обл. Новосибирская, р-н Ордынский, с/с МО Вагайцевского, НСТ "Ивушка", улица Березовая, 8/2	1	Для садоводства	1111 +/- 22	134.431	собственность	—				
63	:63	обл. Новосибирская, р-н Ордынский, с/с МО Вагайцевского, НСТ "Ивушка", улица Березовая, 8/3	1	Для садоводства	1093 +/- 22	132.253	собственность	—				
64	:64	Местоположение установлено относительно ориентира, расположенного в границах участка. Почтовый адрес ориентира: обл. Новосибирская, р-н Ордынский, с/с МО Вагайцевского, НСТ "Ивушка", улица Березовая, 8/4	1	Для садоводства	1111 +/- 22	134.431	Собственность	—				

Примечания. Категория земель - цифрами обозначено:

1 - Земли сельскохозяйственного назначения

Начальник отдела

(наименование должности)

М.П. (подпись)

Н.В. Рейн

(инициалы, фамилия)

12.10.2012 № 54/201/12-181197

1		Кадастровый номер кадастрового квартала 54:20:023301			2	Лист № 12		3	Всего листов 115	
4 Общие сведения о земельных участках в кадастровом квартале										
№ п/п	Номер земельного участка в кадастровом квартале	Местоположение (адрес)	Категория земель	Разрешенное использование	Площадь (кв.м)	Кадастровая стоимость (тыс.руб)	Вид вещного права	Обременения		
1	2	3	4	5	6	7	8	9		
65	:65	Местоположение установлено относительно ориентира, расположенного в границах участка. Почтовый адрес ориентира: обл. Новосибирская, р-н Ордынский, с/с МО Вагайцевского, НСТ "Ивушка", улица Березовая, 8/5	1	Для садоводства	1091 +/- 22	132.011	Собственность	—		
66	:66	Местоположение установлено относительно ориентира, расположенного в границах участка. Почтовый адрес ориентира: обл. Новосибирская, р-н Ордынский, с/с МО Вагайцевского, НСТ "Ивушка", улица Виноградная, 1	1	Для садоводства	1184 +/- 23	143.264	—	—		
67	:67	Местоположение установлено относительно ориентира, расположенного в границах участка. Почтовый адрес ориентира: обл. Новосибирская, р-н Ордынский, с/с МО Вагайцевского, НСТ "Ивушка", улица Виноградная, 1/1	1	Для садоводства	1198 +/- 23	144.958	—	—		
68	:68	Местоположение установлено относительно ориентира, расположенного в границах участка. Почтовый адрес ориентира: обл. Новосибирская, р-н Ордынский, с/с МО Вагайцевского, НСТ "Ивушка", улица Виноградная, 1/2	1	Для садоводства	1200 +/- 23	145.2	—	—		

Примечания. Категория земель - цифрами обозначено:

1 - Земли сельскохозяйственного назначения

Начальник отдела
(наименование должности)

М.П. (подпись)

Н.В. Рейн
(инициалы, фамилия)

12.10.2012 № 54/201/12-181197

1		Кадастровый номер кадастрового квартала 54:20:023301			2		Лист № 13	3		Всего листов 115
4 Общие сведения о земельных участках в кадастровом квартале										
№ п/п	Номер земельного участка в кадастровом квартале	Местоположение (адрес)	Категория земель	Разрешенное использование	Площадь (кв.м)	Кадастровая стоимость (тыс.руб)	Вид вещного права	Обременения		
1	2	3	4	5	6	7	8	9		
69	:69	Местоположение установлено относительно ориентира, расположенного в границах участка. Почтовый адрес ориентира: обл. Новосибирская, р-н Ордынский, с/с МО Вагайцевского, НСТ "Ивушка", улица Виноградная, 1/3	1	Для садоводства	1194 +/- 23	144.474	—	—		
70	:70	Местоположение установлено относительно ориентира, расположенного в границах участка. Почтовый адрес ориентира: обл. Новосибирская, р-н Ордынский, с/с МО Вагайцевского, НСТ "Ивушка", улица Виноградная, 1/4	1	Для садоводства	1196 +/- 23	144.716	—	—		
71	:71	Местоположение установлено относительно ориентира, расположенного в границах участка. Почтовый адрес ориентира: обл. Новосибирская, р-н Ордынский, с/с МО Вагайцевского, НСТ "Ивушка", улица Виноградная, 1/5	1	Для садоводства	1199 +/- 23	145.079	—	—		
72	:72	Местоположение установлено относительно ориентира, расположенного в границах участка. Почтовый адрес ориентира: обл. Новосибирская, р-н Ордынский, с/с МО Вагайцевского, НСТ "Ивушка", улица Виноградная, 1/6	1	Для садоводства	1200 +/- 23	145.2	—	—		

Примечания. Категория земель - цифрами обозначено:

1 - Земли сельскохозяйственного назначения

Начальник отдела
(наименование должности)

М.П. (подпись)

Н.В. Рейн
(инициалы, фамилия)

12.10.2012 № 54/201/12-181197

1		Кадастровый номер кадастрового квартала 54:20:023301			2		Лист № 14	3		Всего листов 115
4 Общие сведения о земельных участках в кадастровом квартале										
№ п/п	Номер земельного участка в кадастровом квартале	Местоположение (адрес)	Категория земель	Разрешенное использование	Площадь (кв.м)	Кадастровая стоимость (тыс.руб)	Вид вещного права	Обременения		
1	2	3	4	5	6	7	8	9		
73	:73	Местоположение установлено относительно ориентира, расположенного в границах участка. Почтовый адрес ориентира: обл. Новосибирская, р-н Ордынский, с/с МО Вагайцевского, НСТ "Ивушка", улица Виноградная, 1/7	1	Для садоводства	1194 +/- 23	144.474	—	—		
74	:74	Местоположение установлено относительно ориентира, расположенного в границах участка. Почтовый адрес ориентира: обл. Новосибирская, р-н Ордынский, с/с МО Вагайцевского, НСТ "Ивушка", улица Виноградная, 1/8	1	Для садоводства	766 +/- 18	92.686	—	—		
75	:75	обл. Новосибирская, р-н Ордынский, с/с МО Вагайцевского, НСТ "Ивушка", улица Виноградная, 10	1	Для садоводства	1072 +/- 22	129.712	собственность	—		
76	:76	обл. Новосибирская, р-н Ордынский, с/с МО Вагайцевского, НСТ "Ивушка", улица Виноградная, 10/1	1	Для садоводства	1090 +/- 22	131.89	собственность	—		
77	:77	обл. Новосибирская, р-н Ордынский, с/с МО Вагайцевского, НСТ "Ивушка", улица Виноградная, 10/2	1	Для садоводства	1108 +/- 22	134.068	собственность	—		
78	:78	обл. Новосибирская, р-н Ордынский, с/с МО Вагайцевского, НСТ "Ивушка", улица Виноградная, 10/3	1	Для садоводства	1125 +/- 22	136.125	собственность	—		
79	:79	обл. Новосибирская, р-н Ордынский, с/с МО Вагайцевского, НСТ "Ивушка", улица Виноградная, 10/4	1	Для садоводства	1143 +/- 22	138.303	собственность	—		

Примечания. Категория земель - цифрами обозначено:

1 - Земли сельскохозяйственного назначения

Начальник отдела

(наименование должности)

М.П. (подпись)

Н.В. Рейн

(инициалы, фамилия)

12.10.2012 № 54/201/12-181197

1		Кадастровый номер кадастрового квартала 54:20:023301			2		Лист № 15	3		Всего листов 115
4 Общие сведения о земельных участках в кадастровом квартале										
№ п/п	Номер земельного участка в кадастровом квартале	Местоположение (адрес)	Категория земель	Разрешенное использование	Площадь (кв.м)	Кадастровая стоимость (тыс.руб)	Вид вещного права	Обременения		
1	2	3	4	5	6	7	8	9		
80	:80	обл. Новосибирская, р-н Ордынский, с/с МО Вагайцевского, НСТ "Ивушка", улица Виноградная, 10/5	1	Для садоводства	1162 +/- 23	140.602	собственность	—		
81	:81	обл. Новосибирская, р-н Ордынский, с/с МО Вагайцевского, НСТ "Ивушка", улица Виноградная, 10/6	1	Для садоводства	824 +/- 19	99.704	собственность	—		
82	:82	обл. Новосибирская, р-н Ордынский, с/с МО Вагайцевского, НСТ "Ивушка", улица Виноградная, 2	1	Для садоводства	1166 +/- 23	141.086	собственность	—		
83	:83	обл. Новосибирская, р-н Ордынский, с/с МО Вагайцевского, НСТ "Ивушка", улица Виноградная, 2/1	1	Для садоводства	1166 +/- 23	141.086	собственность	—		
84	:84	обл. Новосибирская, р-н Ордынский, с/с МО Вагайцевского, НСТ "Ивушка", улица Виноградная, 2/2	1	Для садоводства	1166 +/- 23	141.086	собственность	—		
85	:85	обл. Новосибирская, р-н Ордынский, с/с МО Вагайцевского, НСТ "Ивушка", улица Виноградная, 2/3	1	Для садоводства	1166 +/- 23	141.086	собственность	—		
86	:86	обл. Новосибирская, р-н Ордынский, с/с МО Вагайцевского, НСТ "Ивушка", улица Виноградная, 2/4	1	Для садоводства	1166 +/- 23	141.086	собственность	—		
87	:87	обл. Новосибирская, р-н Ордынский, с/с МО Вагайцевского, НСТ "Ивушка", улица Виноградная, 2/5	1	Для садоводства	1166 +/- 23	141.086	собственность	—		
88	:88	обл. Новосибирская, р-н Ордынский, с/с МО Вагайцевского, НСТ "Ивушка", улица Виноградная, 2/6	1	Для садоводства	1166 +/- 23	141.086	собственность	—		

Примечания. Категория земель - цифрами обозначено:

1 - Земли сельскохозяйственного назначения

Начальник отдела
(наименование должности)

М.П. (подпись)

Н.В. Рейн
(инициалы, фамилия)

12.10.2012 № 54/201/12-181197

1		Кадастровый номер кадастрового квартала 54:20:023301			2		Лист № 16		3		Всего листов 115	
4 Общие сведения о земельных участках в кадастровом квартале												
№ п/п	Номер земельного участка в кадастровом квартале	Местоположение (адрес)	Категория земель	Разрешенное использование	Площадь (кв.м)	Кадастровая стоимость (тыс.руб)	Вид вещного права	Обременения				
1	2	3	4	5	6	7	8	9				
89	:89	обл. Новосибирская, р-н Ордынский, с/с МО Вагайцевского, НСТ "Ивушка", улица Виноградная, 2/7	1	Для садоводства	1166 +/- 23	141.086	собственность	—				
90	:90	обл. Новосибирская, р-н Ордынский, с/с МО Вагайцевского, НСТ "Ивушка", улица Виноградная, 2/8	1	Для садоводства	885 +/- 20	107.085	собственность	—				
91	:91	обл. Новосибирская, р-н Ордынский, с/с МО Вагайцевского, НСТ "Ивушка", улица Виноградная, 3	1	Для садоводства	1198 +/- 23	144.958	собственность	—				
92	:92	обл. Новосибирская, р-н Ордынский, с/с МО Вагайцевского, НСТ "Ивушка", улица Виноградная, 3/1	1	Для садоводства	1193 +/- 23	144.353	собственность	—				
93	:93	обл. Новосибирская, р-н Ордынский, с/с МО Вагайцевского, НСТ "Ивушка", улица Виноградная, 3/2	1	Для садоводства	1188 +/- 23	143.748	собственность	—				
94	:94	обл. Новосибирская, р-н Ордынский, с/с МО Вагайцевского, НСТ "Ивушка", улица Виноградная, 3/3	1	Для садоводства	1182 +/- 23	143.022	собственность	—				
95	:95	обл. Новосибирская, р-н Ордынский, с/с МО Вагайцевского, НСТ "Ивушка", улица Виноградная, 3/4	1	Для садоводства	1194 +/- 23	144.474	собственность	—				
96	:96	обл. Новосибирская, р-н Ордынский, с/с МО Вагайцевского, НСТ "Ивушка", улица Виноградная, 3/5	1	Для садоводства	1197 +/- 23	144.837	собственность	—				
97	:97	обл. Новосибирская, р-н Ордынский, с/с МО Вагайцевского, НСТ "Ивушка", улица Виноградная, 3/6	1	Для садоводства	1198 +/- 23	144.958	собственность	—				

Примечания. Категория земель - цифрами обозначено:

1 - Земли сельскохозяйственного назначения

Начальник отдела
(наименование должности)

М.П. (подпись)

Н.В. Рейн
(инициалы, фамилия)

12.10.2012 № 54/201/12-181197

1		Кадастровый номер кадастрового квартала 54:20:023301			2		Лист № 17	3		Всего листов 115	
4 Общие сведения о земельных участках в кадастровом квартале											
№ п/п	Номер земельного участка в кадастровом квартале	Местоположение (адрес)	Категория земель	Разрешенное использование	Площадь (кв.м)	Кадастровая стоимость (тыс.руб)	Вид вещного права	Обременения			
1	2	3	4	5	6	7	8	9			
98	:98	обл. Новосибирская, р-н Ордынский, с/с МО Вагайцевского, НСТ "Ивушка", улица Виноградная, 3/7	1	Для садоводства	1198 +/- 23	144.958	собственность	—			
99	:99	обл. Новосибирская, р-н Ордынский, с/с МО Вагайцевского, НСТ "Ивушка", улица Виноградная, 3/8	1	Для садоводства	834 +/- 19	100.914	собственность	—			
100	:100	обл. Новосибирская, р-н Ордынский, с/с МО Вагайцевского, НСТ "Ивушка", улица Виноградная, 4	1	Для садоводства	1167 +/- 23	141.207	собственность	—			
101	:101	обл. Новосибирская, р-н Ордынский, с/с МО Вагайцевского, НСТ "Ивушка", улица Виноградная, 4/1	1	Для садоводства	1168 +/- 23	141.328	собственность	—			
102	:102	обл. Новосибирская, р-н Ордынский, с/с МО Вагайцевского, НСТ "Ивушка", улица Виноградная, 4/2	1	Для садоводства	1169 +/- 23	141.449	собственность	—			
103	:103	обл. Новосибирская, р-н Ордынский, с/с МО Вагайцевского, НСТ "Ивушка", улица Виноградная, 4/3	1	Для садоводства	1170 +/- 23	141.57	собственность	—			
104	:104	обл. Новосибирская, р-н Ордынский, с/с МО Вагайцевского, НСТ "Ивушка", улица Виноградная, 4/4	1	Для садоводства	1171 +/- 23	141.691	собственность	—			
105	:105	обл. Новосибирская, р-н Ордынский, с/с МО Вагайцевского, НСТ "Ивушка", улица Виноградная, 4/5	1	Для садоводства	1171 +/- 23	141.691	собственность	—			
106	:106	обл. Новосибирская, р-н Ордынский, с/с МО Вагайцевского, НСТ "Ивушка", улица Виноградная, 4/6	1	Для садоводства	1172 +/- 23	141.812	собственность	—			

Примечания. Категория земель - цифрами обозначено:

1 - Земли сельскохозяйственного назначения

Начальник отдела
(наименование должности)

М.П. (подпись)

Н.В. Рейн
(инициалы, фамилия)

12.10.2012 № 54/201/12-181197

1		Кадастровый номер кадастрового квартала 54:20:023301			2		Лист № 18	3		Всего листов 115
4 Общие сведения о земельных участках в кадастровом квартале										
№ п/п	Номер земельного участка в кадастровом квартале	Местоположение (адрес)	Категория земель	Разрешенное использование	Площадь (кв.м)	Кадастровая стоимость (тыс.руб)	Вид вещного права	Обременения		
1	2	3	4	5	6	7	8	9		
107	:107	обл. Новосибирская, р-н Ордынский, с/с МО Вагайцевского, НСТ "Ивушка", улица Виноградная, 4/7	1	Для садоводства	1173 +/- 23	141.933	собственность	—		
108	:108	обл. Новосибирская, р-н Ордынский, с/с МО Вагайцевского, НСТ "Ивушка", улица Виноградная, 4/8	1	Для садоводства	880 +/- 20	106.48	собственность	—		
109	:109	обл. Новосибирская, р-н Ордынский, с/с МО Вагайцевского, НСТ "Ивушка", улица Виноградная, 5	1	Для садоводства	1192 +/- 23	144.232	собственность	—		
110	:110	обл. Новосибирская, р-н Ордынский, с/с МО Вагайцевского, НСТ "Ивушка", улица Виноградная, 5/1	1	Для садоводства	1191 +/- 23	144.111	собственность	—		
111	:111	обл. Новосибирская, р-н Ордынский, с/с МО Вагайцевского, НСТ "Ивушка", улица Виноградная, 5/2	1	Для садоводства	1190 +/- 23	143.99	собственность	—		
112	:112	обл. Новосибирская, р-н Ордынский, с/с МО Вагайцевского, НСТ "Ивушка", улица Виноградная, 5/3	1	Для садоводства	1188 +/- 23	143.748	собственность	—		
113	:113	обл. Новосибирская, р-н Ордынский, с/с МО Вагайцевского, НСТ "Ивушка", улица Виноградная, 5/4	1	Для садоводства	1185 +/- 23	143.385	собственность	—		
114	:114	обл. Новосибирская, р-н Ордынский, с/с МО Вагайцевского, НСТ "Ивушка", улица Виноградная, 5/5	1	Для садоводства	1189 +/- 23	143.869	собственность	—		
115	:115	обл. Новосибирская, р-н Ордынский, с/с МО Вагайцевского, НСТ "Ивушка", улица Виноградная, 5/6	1	Для садоводства	1192 +/- 23	144.232	собственность	—		

Примечания. Категория земель - цифрами обозначено:

1 - Земли сельскохозяйственного назначения

Начальник отдела
(наименование должности)

М.П. (подпись)

Н.В. Рейн
(инициалы, фамилия)

12.10.2012 № 54/201/12-181197

1		Кадастровый номер кадастрового квартала 54:20:023301			2		Лист № 19		3		Всего листов 115	
4 Общие сведения о земельных участках в кадастровом квартале												
№ п/п	Номер земельного участка в кадастровом квартале	Местоположение (адрес)	Категория земель	Разрешенное использование	Площадь (кв.м)	Кадастровая стоимость (тыс.руб)	Вид вещного права	Обременения				
1	2	3	4	5	6	7	8	9				
116	:116	обл. Новосибирская, р-н Ордынский, с/с МО Вагайцевского, НСТ "Ивушка", улица Виноградная, 5/7	1	Для садоводства	1200 +/- 23	145.2	собственность	—				
117	:117	обл. Новосибирская, р-н Ордынский, с/с МО Вагайцевского, НСТ "Ивушка", улица Виноградная, 5/8	1	Для садоводства	660 +/- 17	79.86	собственность	—				
118	:118	Местоположение установлено относительно ориентира, расположенного в границах участка. Почтовый адрес ориентира: обл. Новосибирская, р-н Ордынский, с/с МО Вагайцевского, НСТ "Ивушка", улица Виноградная, 6	1	Для садоводства	1175 +/- 23	142.175	собственность	—				
119	:119	Местоположение установлено относительно ориентира, расположенного в границах участка. Почтовый адрес ориентира: обл. Новосибирская, р-н Ордынский, с/с МО Вагайцевского, НСТ "Ивушка", улица Виноградная, 6/1	1	Для садоводства	1176 +/- 23	142.296	собственность	—				
120	:120	Местоположение установлено относительно ориентира, расположенного в границах участка. Почтовый адрес ориентира: обл. Новосибирская, р-н Ордынский, с/с МО Вагайцевского, НСТ "Ивушка", улица Виноградная, 6/2	1	Для садоводства	1177 +/- 23	142.417	собственность	—				

Примечания. Категория земель - цифрами обозначено:

1 - Земли сельскохозяйственного назначения

Начальник отдела

(наименование должности)

М.П. (подпись)

Н.В. Рейн

(инициалы, фамилия)

12.10.2012 № 54/201/12-181197

1		Кадастровый номер кадастрового квартала 54:20:023301			2	Лист № 20		3	Всего листов 115	
4 Общие сведения о земельных участках в кадастровом квартале										
№ п/п	Номер земельного участка в кадастровом квартале	Местоположение (адрес)	Категория земель	Разрешенное использование	Площадь (кв.м)	Кадастровая стоимость (тыс.руб)	Вид вещного права	Обременения		
1	2	3	4	5	6	7	8	9		
121	:121	Местоположение установлено относительно ориентира, расположенного в границах участка. Почтовый адрес ориентира: обл. Новосибирская, р-н Ордынский, с/с МО Вагайцевского, НСТ "Ивушка", улица Виноградная, 6/3	1	Для садоводства	1178 +/- 23	142.538	собственность	—		
122	:122	Местоположение установлено относительно ориентира, расположенного в границах участка. Почтовый адрес ориентира: обл. Новосибирская, р-н Ордынский, с/с МО Вагайцевского, НСТ "Ивушка", улица Виноградная, 6/4	1	Для садоводства	1180 +/- 23	142.78	собственность	—		
123	:123	Местоположение установлено относительно ориентира, расположенного в границах участка. Почтовый адрес ориентира: обл. Новосибирская, р-н Ордынский, с/с МО Вагайцевского, НСТ "Ивушка", улица Виноградная, 6/5	1	Для садоводства	1181 +/- 23	142.901	собственность	—		
124	:124	Местоположение установлено относительно ориентира, расположенного в границах участка. Почтовый адрес ориентира: обл. Новосибирская, р-н Ордынский, с/с МО Вагайцевского, НСТ "Ивушка", улица Виноградная, 6/6	1	Для садоводства	1182 +/- 19	143.022	собственность	—		

Примечания. Категория земель - цифрами обозначено:

1 - Земли сельскохозяйственного назначения

Начальник отдела
(наименование должности)

М.П. (подпись)

Н.В. Рейн
(инициалы, фамилия)

12.10.2012 № 54/201/12-181197

1		Кадастровый номер кадастрового квартала 54:20:023301			2	Лист № 21		3	Всего листов 115	
4 Общие сведения о земельных участках в кадастровом квартале										
№ п/п	Номер земельного участка в кадастровом квартале	Местоположение (адрес)	Категория земель	Разрешенное использование	Площадь (кв.м)	Кадастровая стоимость (тыс.руб)	Вид вещного права	Обременения		
1	2	3	4	5	6	7	8	9		
125	:125	Местоположение установлено относительно ориентира, расположенного в границах участка. Почтовый адрес ориентира: обл. Новосибирская, р-н Ордынский, с/с МО Вагайцевского, НСТ "Ивушка", улица Виноградная, 6/7	1	Для садоводства	1183 +/- 23	143.143	собственность	—		
126	:126	Местоположение установлено относительно ориентира, расположенного в границах участка. Почтовый адрес ориентира: обл. Новосибирская, р-н Ордынский, с/с МО Вагайцевского, НСТ "Ивушка", улица Виноградная, 6/8	1	Для садоводства	808 +/- 19	97.768	собственность	—		
127	:127	обл. Новосибирская, р-н Ордынский, с/с МО Вагайцевского, НСТ "Ивушка", улица Виноградная, 7	1	Для садоводства	1113 +/- 22	134.673	собственность	—		
128	:128	обл. Новосибирская, р-н Ордынский, с/с МО Вагайцевского, НСТ "Ивушка", улица Виноградная, 7/1	1	Для садоводства	1103 +/- 22	133.463	собственность	—		
129	:129	обл. Новосибирская, р-н Ордынский, с/с МО Вагайцевского, НСТ "Ивушка", улица Виноградная, 7/2	1	Для садоводства	1091 +/- 22	132.011	собственность	—		
130	:130	обл. Новосибирская, р-н Ордынский, с/с МО Вагайцевского, НСТ "Ивушка", улица Виноградная, 7/3	1	Для садоводства	1097 +/- 22	132.737	собственность	—		
131	:131	обл. Новосибирская, р-н Ордынский, с/с МО Вагайцевского, НСТ "Ивушка", улица Виноградная, 7/4	1	Для садоводства	1094 +/- 22	132.374	собственность	—		

Примечания. Категория земель - цифрами обозначено:

1 - Земли сельскохозяйственного назначения

Начальник отдела

(наименование должности)

М.П. (подпись)

Н.В. Рейн

(инициалы, фамилия)

12.10.2012 № 54/201/12-181197

1		Кадастровый номер кадастрового квартала 54:20:023301			2	Лист № 22		3	Всего листов 115	
4 Общие сведения о земельных участках в кадастровом квартале										
№ п/п	Номер земельного участка в кадастровом квартале	Местоположение (адрес)	Категория земель	Разрешенное использование	Площадь (кв.м)	Кадастровая стоимость (тыс.руб)	Вид вещного права	Обременения		
1	2	3	4	5	6	7	8	9		
132	:132	обл. Новосибирская, р-н Ордынский, с/с МО Вагайцевского, НСТ "Ивушка", улица Виноградная, 7/5	1	Для садоводства	1099 +/- 22	132.979	собственность	—		
133	:133	обл. Новосибирская, р-н Ордынский, с/с МО Вагайцевского, НСТ "Ивушка", улица Виноградная, 7/6	1	Для садоводства	1104 +/- 22	133.584	собственность	—		
134	:134	обл. Новосибирская, р-н Ордынский, с/с МО Вагайцевского, НСТ "Ивушка", улица Виноградная, 7/7	1	Для садоводства	1159 +/- 23	140.239	собственность	—		
135	:135	обл. Новосибирская, р-н Ордынский, с/с МО Вагайцевского, НСТ "Ивушка", улица Виноградная, 8	1	Для садоводства	1190 +/- 23	143.99	собственность	—		
136	:136	Местоположение установлено относительно ориентира, расположенного в границах участка. Почтовый адрес ориентира: обл. Новосибирская, р-н Ордынский, с/с МО Вагайцевского, НСТ "Ивушка", улица Виноградная, 8/1	1	Для садоводства	1192 +/- 23	144.232	собственность	—		
137	:137	Местоположение установлено относительно ориентира, расположенного в границах участка. Почтовый адрес ориентира: обл. Новосибирская, р-н Ордынский, с/с МО Вагайцевского, НСТ "Ивушка", улица Виноградная, 8/2	1	Для садоводства	1195 +/- 23	144.595	собственность	—		

Примечания. Категория земель - цифрами обозначено:

1 - Земли сельскохозяйственного назначения

Начальник отдела

(наименование должности)

М.П. (подпись)

Н.В. Рейн

(инициалы, фамилия)

12.10.2012 № 54/201/12-181197

1	Кадастровый номер кадастрового квартала 54:20:023301	2	Лист № 23	3	Всего листов 115
---	--	---	-----------	---	------------------

4 Общие сведения о земельных участках в кадастровом квартале

№ п/п	Номер земельного участка в кадастровом квартале	Местоположение (адрес)	Категория земель	Разрешенное использование	Площадь (кв.м)	Кадастровая стоимость (тыс.руб)	Вид вещного права	Обременения
1	2	3	4	5	6	7	8	9
138	:138	Местоположение установлено относительно ориентира, расположенного в границах участка. Почтовый адрес ориентира: обл. Новосибирская, р-н Ордынский, с/с МО Вагайцевского, НСТ "Ивушка", улица Виноградная, 8/3	1	Для садоводства	1198 +/- 23	144.958	собственность	—
139	:139	Местоположение установлено относительно ориентира, расположенного в границах участка. Почтовый адрес ориентира: обл. Новосибирская, р-н Ордынский, с/с МО Вагайцевского, НСТ "Ивушка", улица Виноградная, 8/4	1	Для садоводства	1190 +/- 23	143.99	собственность	—
140	:140	обл. Новосибирская, р-н Ордынский, с/с МО Вагайцевского, НСТ "Ивушка", улица Виноградная, 8/5	1	Для садоводства	1193 +/- 23	144.353	собственность	—
141	:141	Местоположение установлено относительно ориентира, расположенного в границах участка. Почтовый адрес ориентира: обл. Новосибирская, р-н Ордынский, с/с МО Вагайцевского, НСТ "Ивушка", улица Виноградная, 8/6	1	Для садоводства	1196 +/- 23	144.716	собственность	—
142	:142	обл. Новосибирская, р-н Ордынский, с/с МО Вагайцевского, НСТ "Ивушка", улица Виноградная, 8/7	1	Для садоводства	1199 +/- 23	145.079	собственность	—
143	:143	обл. Новосибирская, р-н Ордынский, с/с МО Вагайцевского, НСТ "Ивушка", улица Виноградная, 8/8	1	Для садоводства	761 +/- 18	92.081	собственность	—

Примечания. Категория земель - цифрами обозначено:

1 - Земли сельскохозяйственного назначения

Начальник отдела

(наименование должности)

М.П. (подпись)

Н.В. Рейн

(инициалы, фамилия)

12.10.2012 № 54/201/12-181197

1		Кадастровый номер кадастрового квартала 54:20:023301			2		Лист № 24	3		Всего листов 115
4 Общие сведения о земельных участках в кадастровом квартале										
№ п/п	Номер земельного участка в кадастровом квартале	Местоположение (адрес)	Категория земель	Разрешенное использование	Площадь (кв.м)	Кадастровая стоимость (тыс.руб)	Вид вещного права	Обременения		
1	2	3	4	5	6	7	8	9		
144	:144	обл. Новосибирская, р-н Ордынский, с/с МО Вагайцевского, НСТ "Ивушка", улица Дубовая, 1	1	Для садоводства	1199 +/- 23	145.079	собственность	—		
145	:145	обл. Новосибирская, р-н Ордынский, с/с МО Вагайцевского, НСТ "Ивушка", улица Дубовая, 10	1	Для садоводства	1200 +/- 23	145.2	собственность	—		
146	:146	обл. Новосибирская, р-н Ордынский, с/с МО Вагайцевского, НСТ "Ивушка", улица Дубовая, 11	1	Для садоводства	600 +/- 16	72.6	собственность	—		
147	:147	обл. Новосибирская, р-н Ордынский, с/с МО Вагайцевского, НСТ "Ивушка", улица Дубовая, 12	1	Для садоводства	697 +/- 18	84.337	собственность	—		
148	:148	обл. Новосибирская, р-н Ордынский, с/с МО Вагайцевского, НСТ "Ивушка", улица Дубовая, 13	1	Для садоводства	1200 +/- 23	145.2	собственность	—		
149	:149	обл. Новосибирская, р-н Ордынский, с/с МО Вагайцевского, НСТ "Ивушка", улица Дубовая, 14	1	Для садоводства	1200 +/- 23	145.2	собственность	—		
150	:150	Местоположение установлено относительно ориентира, расположенного в границах участка. Почтовый адрес ориентира: обл. Новосибирская, р-н Ордынский, с/с МО Вагайцевского, НСТ "Ивушка", улица Дубовая, 15	1	Для садоводства	1199 +/- 23	145.079	—	—		
151	:151	обл. Новосибирская, р-н Ордынский, с/с МО Вагайцевского, НСТ "Ивушка", улица Дубовая, 16	1	Для садоводства	1200 +/- 23	145.2	собственность	—		

Примечания. Категория земель - цифрами обозначено:

1 - Земли сельскохозяйственного назначения

Начальник отдела

(наименование должности)

М.П. (подпись)

Н.В. Рейн

(инициалы, фамилия)

12.10.2012 № 54/201/12-181197

1	Кадастровый номер кадастрового квартала 54:20:023301	2	Лист № 25	3	Всего листов 115
---	--	---	-----------	---	------------------

4 Общие сведения о земельных участках в кадастровом квартале

№ п/п	Номер земельного участка в кадастровом квартале	Местоположение (адрес)	Категория земель	Разрешенное использование	Площадь (кв.м)	Кадастровая стоимость (тыс.руб)	Вид вещного права	Обременения
1	2	3	4	5	6	7	8	9
152	:152	Местоположение установлено относительно ориентира, расположенного в границах участка. Почтовый адрес ориентира: обл. Новосибирская, р-н Ордынский, с/с МО Вагайцевского, НСТ "Ивушка", улица Дубовая, 17	1	Для садоводства	707 +/- 18	85.547	—	—
153	:153	обл. Новосибирская, р-н Ордынский, с/с МО Вагайцевского, НСТ "Ивушка", улица Дубовая, 18	1	Для садоводства	1200 +/- 23	145.2	собственность	—
154	:154	обл. Новосибирская, р-н Ордынский, с/с МО Вагайцевского, НСТ "Ивушка", улица Дубовая, 19	1	Для садоводства	600 +/- 16	72.6	собственность	—
155	:155	обл. Новосибирская, р-н Ордынский, с/с МО Вагайцевского, НСТ "Ивушка", улица Дубовая, 2	1	Для садоводства	600 +/- 16	72.6	собственность	—
156	:156	обл. Новосибирская, р-н Ордынский, с/с МО Вагайцевского, НСТ "Ивушка", улица Дубовая, 20	1	Для садоводства	601 +/- 18	72.721	собственность	—
157	:157	обл. Новосибирская, р-н Ордынский, с/с МО Вагайцевского, НСТ "Ивушка", улица Дубовая, 21	1	Для садоводства	1200 +/- 23	145.2	собственность	—
158	:158	обл. Новосибирская, р-н Ордынский, с/с МО Вагайцевского, НСТ "Ивушка", улица Дубовая, 3	1	Для садоводства	1199 +/- 23	145.079	собственность	—
159	:159	обл. Новосибирская, р-н Ордынский, с/с МО Вагайцевского, НСТ "Ивушка", улица Дубовая, 4	1	Для садоводства	1199 +/- 23	25.179	собственность	—

Примечания. Категория земель - цифрами обозначено:

1 - Земли сельскохозяйственного назначения

Начальник отдела

(наименование должности)

М.П. (подпись)

Н.В. Рейн

(инициалы, фамилия)

12.10.2012 № 54/201/12-181197

1		Кадастровый номер кадастрового квартала 54:20:023301			2	Лист № 26		3	Всего листов 115	
4 Общие сведения о земельных участках в кадастровом квартале										
№ п/п	Номер земельного участка в кадастровом квартале	Местоположение (адрес)	Категория земель	Разрешенное использование	Площадь (кв.м)	Кадастровая стоимость (тыс.руб)	Вид вещного права	Обременения		
1	2	3	4	5	6	7	8	9		
160	:160	обл. Новосибирская, р-н Ордынский, с/с МО Вагайцевского, НСТ "Ивушка", улица Дубовая, 5	1	Для садоводства	1200 +/- 23	145.2	собственность	—		
161	:161	обл. Новосибирская, р-н Ордынский, с/с МО Вагайцевского, НСТ "Ивушка", улица Дубовая, 6	1	Для садоводства	1198 +/- 23	144.958	собственность	—		
162	:162	обл. Новосибирская, р-н Ордынский, с/с МО Вагайцевского, НСТ "Ивушка", улица Дубовая, 7	1	Для садоводства	600 +/- 16	72.6	собственность	—		
163	:163	обл. Новосибирская, р-н Ордынский, с/с МО Вагайцевского, НСТ "Ивушка", улица Дубовая, 8	1	Для садоводства	1194 +/- 23	144.474	собственность	—		
164	:164	обл. Новосибирская, р-н Ордынский, с/с МО Вагайцевского, НСТ "Ивушка", улица Дубовая, 9	1	Для садоводства	1200 +/- 23	145.2	собственность	—		
165	:165	обл. Новосибирская, р-н Ордынский, с/с МО Вагайцевского, НСТ "Ивушка", улица Желанная, 1	1	Для садоводства	1200 +/- 23	145.2	собственность	—		
166	:166	обл. Новосибирская, р-н Ордынский, с/с МО Вагайцевского, НСТ "Ивушка", улица Желанная, 10	1	Для садоводства	1200 +/- 23	145.2	собственность	—		
167	:167	обл. Новосибирская, р-н Ордынский, с/с МО Вагайцевского, НСТ "Ивушка", улица Желанная, 11	1	Для садоводства	1200 +/- 23	145.2	собственность	—		
168	:168	обл. Новосибирская, р-н Ордынский, с/с МО Вагайцевского, НСТ "Ивушка", улица Желанная, 12	1	Для садоводства	600 +/- 16	72.6	собственность	—		

Примечания. Категория земель - цифрами обозначено:

1 - Земли сельскохозяйственного назначения

Начальник отдела
(наименование должности)

М.П. (подпись)

Н.В. Рейн
(инициалы, фамилия)

12.10.2012 № 54/201/12-181197

1		Кадастровый номер кадастрового квартала 54:20:023301			2		Лист № 27	3		Всего листов 115	
4 Общие сведения о земельных участках в кадастровом квартале											
№ п/п	Номер земельного участка в кадастровом квартале	Местоположение (адрес)	Категория земель	Разрешенное использование	Площадь (кв.м)	Кадастровая стоимость (тыс.руб)	Вид вещного права	Обременения			
1	2	3	4	5	6	7	8	9			
169	:169	обл. Новосибирская, р-н Ордынский, с/с МО Вагайцевского, НСТ "Ивушка", улица Желанная, 13	1	Для садоводства	600 +/- 16	72.6	собственность	—			
170	:170	обл. Новосибирская, р-н Ордынский, с/с МО Вагайцевского, НСТ "Ивушка", улица Желанная, 14	1	Для садоводства	1200 +/- 23	145.2	собственность	—			
171	:171	обл. Новосибирская, р-н Ордынский, с/с МО Вагайцевского, НСТ "Ивушка", улица Желанная, 15	1	Для садоводства	1200 +/- 23	145.2	собственность	—			
172	:172	обл. Новосибирская, р-н Ордынский, с/с МО Вагайцевского, НСТ "Ивушка", улица Желанная, 16	1	Для садоводства	1200 +/- 23	145.2	собственность	—			
173	:173	обл. Новосибирская, р-н Ордынский, с/с МО Вагайцевского, НСТ "Ивушка", улица Желанная, 17	1	Для садоводства	1200 +/- 23	145.2	собственность	—			
174	:174	обл. Новосибирская, р-н Ордынский, с/с МО Вагайцевского, НСТ "Ивушка", улица Желанная, 18	1	Для садоводства	1199 +/- 23	145.079	собственность	—			
175	:175	обл. Новосибирская, р-н Ордынский, с/с МО Вагайцевского, НСТ "Ивушка", улица Желанная, 19	1	Для садоводства	1200 +/- 23	145.2	собственность	—			
176	:176	обл. Новосибирская, р-н Ордынский, с/с МО Вагайцевского, НСТ "Ивушка", улица Желанная, 2	1	Для садоводства	1200 +/- 23	145.2	собственность	—			
177	:177	обл. Новосибирская, р-н Ордынский, с/с МО Вагайцевского, НСТ "Ивушка", улица Желанная, 20	1	Для садоводства	1200 +/- 23	145.2	собственность	—			

Примечания. Категория земель - цифрами обозначено:

1 - Земли сельскохозяйственного назначения

Начальник отдела
(наименование должности)

М.П. (подпись)

Н.В. Рейн
(инициалы, фамилия)

12.10.2012 № 54/201/12-181197

1	Кадастровый номер кадастрового квартала 54:20:023301	2	Лист № 28	3	Всего листов 115
---	--	---	-----------	---	------------------

4 Общие сведения о земельных участках в кадастровом квартале

№ п/п	Номер земельного участка в кадастровом квартале	Местоположение (адрес)	Категория земель	Разрешенное использование	Площадь (кв.м)	Кадастровая стоимость (тыс.руб)	Вид вещного права	Обременения
1	2	3	4	5	6	7	8	9
178	:178	обл. Новосибирская, р-н Ордынский, с/с МО Вагайцевского, НСТ "Ивушка", улица Желанная, 22	1	Для садоводства	1200 +/- 23	145.2	собственность	—
179	:179	Местоположение установлено относительно ориентира, расположенного в границах участка. Почтовый адрес ориентира: обл. Новосибирская, р-н Ордынский, с/с МО Вагайцевского, НСТ "Ивушка", улица Желанная, 3	1	Для садоводства	600 +/- 16	72.6	—	—
180	:180	обл. Новосибирская, р-н Ордынский, с/с МО Вагайцевского, НСТ "Ивушка", улица Желанная, 4	1	Для садоводства	599 +/- 16	72.479	собственность	—
181	:181	Местоположение установлено относительно ориентира, расположенного в границах участка. Почтовый адрес ориентира: обл. Новосибирская, р-н Ордынский, с/с МО Вагайцевского, НСТ "Ивушка", улица Желанная, 5	1	Для садоводства	600 +/- 16	72.6	—	—
182	:182	обл. Новосибирская, р-н Ордынский, с/с МО Вагайцевского, НСТ "Ивушка", улица Желанная, 6	1	Для садоводства	600 +/- 16	72.6	собственность	—
183	:183	обл. Новосибирская, р-н Ордынский, с/с МО Вагайцевского, НСТ "Ивушка", улица Желанная, 7	1	Для садоводства	1200 +/- 23	145.2	собственность	—
184	:184	обл. Новосибирская, р-н Ордынский, с/с МО Вагайцевского, НСТ "Ивушка", улица Желанная, 8	1	Для садоводства	599 +/- 16	72.479	собственность	—

Примечания. Категория земель - цифрами обозначено:

1 - Земли сельскохозяйственного назначения

Начальник отдела

(наименование должности)

М.П. (подпись)

Н.В. Рейн

(инициалы, фамилия)

12.10.2012 № 54/201/12-181197

1		Кадастровый номер кадастрового квартала 54:20:023301			2		Лист № 29	3		Всего листов 115
4 Общие сведения о земельных участках в кадастровом квартале										
№ п/п	Номер земельного участка в кадастровом квартале	Местоположение (адрес)	Категория земель	Разрешенное использование	Площадь (кв.м)	Кадастровая стоимость (тыс.руб)	Вид вещного права	Обременения		
1	2	3	4	5	6	7	8	9		
185	:185	обл. Новосибирская, р-н Ордынский, с/с МО Вагайцевского, НСТ "Ивушка", улица Желанная, 9	1	Для садоводства	1200 +/- 23	145.2	собственность	—		
186	:186	Местоположение установлено относительно ориентира, расположенного в границах участка. Почтовый адрес ориентира: обл. Новосибирская, р-н Ордынский, с/с МО Вагайцевского, НСТ "Ивушка", улица Живая, 1	1	Для садоводства	1196 +/- 23	144.716	—	—		
187	:187	Местоположение установлено относительно ориентира, расположенного в границах участка. Почтовый адрес ориентира: обл. Новосибирская, р-н Ордынский, с/с МО Вагайцевского, НСТ "Ивушка", улица Живая, 1/1	1	Для садоводства	1198 +/- 23	144.958	—	—		
188	:188	Местоположение установлено относительно ориентира, расположенного в границах участка. Почтовый адрес ориентира: обл. Новосибирская, р-н Ордынский, с/с МО Вагайцевского, НСТ "Ивушка", улица Живая, 1/2	1	Для садоводства	1189 +/- 23	143.869	—	—		
189	:189	Местоположение установлено относительно ориентира, расположенного в границах участка. Почтовый адрес ориентира: обл. Новосибирская, р-н Ордынский, с/с МО Вагайцевского, НСТ "Ивушка", улица Живая, 1/3	1	Для садоводства	1193 +/- 23	144.353	—	—		

Примечания. Категория земель - цифрами обозначено:

1 - Земли сельскохозяйственного назначения

Начальник отдела

(наименование должности)

М.П. (подпись)

Н.В. Рейн

(инициалы, фамилия)

12.10.2012 № 54/201/12-181197

1		Кадастровый номер кадастрового квартала 54:20:023301			2		Лист № 30	3		Всего листов 115
4 Общие сведения о земельных участках в кадастровом квартале										
№ п/п	Номер земельного участка в кадастровом квартале	Местоположение (адрес)	Категория земель	Разрешенное использование	Площадь (кв.м)	Кадастровая стоимость (тыс.руб)	Вид вещного права	Обременения		
1	2	3	4	5	6	7	8	9		
190	:190	Местоположение установлено относительно ориентира, расположенного в границах участка. Почтовый адрес ориентира: обл. Новосибирская, р-н Ордынский, с/с МО Вагайцевского, НСТ "Ивушка", улица Живая, 1/4	1	Для садоводства	1194 +/- 23	144.474	—	—		
191	:191	Местоположение установлено относительно ориентира, расположенного в границах участка. Почтовый адрес ориентира: обл. Новосибирская, р-н Ордынский, с/с МО Вагайцевского, НСТ "Ивушка", улица Живая, 1/5	1	Для садоводства	1195 +/- 23	144.595	—	—		
192	:192	Местоположение установлено относительно ориентира, расположенного в границах участка. Почтовый адрес ориентира: обл. Новосибирская, р-н Ордынский, с/с МО Вагайцевского, НСТ "Ивушка", улица Живая, 1/6	1	Для садоводства	1196 +/- 23	144.716	—	—		
193	:193	Местоположение установлено относительно ориентира, расположенного в границах участка. Почтовый адрес ориентира: обл. Новосибирская, р-н Ордынский, с/с МО Вагайцевского, НСТ "Ивушка", улица Живая, 1/7	1	Для садоводства	916 +/- 20	110.836	—	—		

Примечания. Категория земель - цифрами обозначено:

1 - Земли сельскохозяйственного назначения

Начальник отдела
(наименование должности)

М.П. (подпись)

Н.В. Рейн
(инициалы, фамилия)

12.10.2012 № 54/201/12-181197

1		Кадастровый номер кадастрового квартала 54:20:023301			2		Лист № 31	3		Всего листов 115	
4 Общие сведения о земельных участках в кадастровом квартале											
№ п/п	Номер земельного участка в кадастровом квартале	Местоположение (адрес)	Категория земель	Разрешенное использование	Площадь (кв.м)	Кадастровая стоимость (тыс.руб)	Вид вещного права	Обременения			
1	2	3	4	5	6	7	8	9			
194	:194	Местоположение установлено относительно ориентира, расположенного в границах участка. Почтовый адрес ориентира: обл. Новосибирская, р-н Ордынский, с/с МО Вагайцевского, НСТ "Ивушка", улица Живая, 2	1	Для садоводства	1199 +/- 23	145.079	—	—			
195	:195	Местоположение установлено относительно ориентира, расположенного в границах участка. Почтовый адрес ориентира: обл. Новосибирская, р-н Ордынский, с/с МО Вагайцевского, НСТ "Ивушка", улица Живая, 2/1	1	Для садоводства	1199 +/- 23	145.079	—	—			
196	:196	Местоположение установлено относительно ориентира, расположенного в границах участка. Почтовый адрес ориентира: обл. Новосибирская, р-н Ордынский, с/с МО Вагайцевского, НСТ "Ивушка", улица Живая, 2/2	1	Для садоводства	1199 +/- 23	—	—	—			
197	:197	Местоположение установлено относительно ориентира, расположенного в границах участка. Почтовый адрес ориентира: обл. Новосибирская, р-н Ордынский, с/с МО Вагайцевского, НСТ "Ивушка", улица Живая, 2/3	1	Для садоводства	1199 +/- 23	145.079	—	—			

Примечания. Категория земель - цифрами обозначено:

1 - Земли сельскохозяйственного назначения

Начальник отдела
(наименование должности)

М.П. (подпись)

Н.В. Рейн
(инициалы, фамилия)

12.10.2012 № 54/201/12-181197

1		Кадастровый номер кадастрового квартала 54:20:023301			2		Лист № 32	3		Всего листов 115
4 Общие сведения о земельных участках в кадастровом квартале										
№ п/п	Номер земельного участка в кадастровом квартале	Местоположение (адрес)	Категория земель	Разрешенное использование	Площадь (кв.м)	Кадастровая стоимость (тыс.руб)	Вид вещного права	Обременения		
1	2	3	4	5	6	7	8	9		
198	:198	Местоположение установлено относительно ориентира, расположенного в границах участка. Почтовый адрес ориентира: обл. Новосибирская, р-н Ордынский, с/с МО Вагайцевского, НСТ "Ивушка", улица Живая, 2/4	1	Для садоводства	1198 +/- 23	144.958	—	—		
199	:199	Местоположение установлено относительно ориентира, расположенного в границах участка. Почтовый адрес ориентира: обл. Новосибирская, р-н Ордынский, с/с МО Вагайцевского, НСТ "Ивушка", улица Живая, 2/5	1	Для садоводства	1198 +/- 23	144.958	—	—		
200	:200	Местоположение установлено относительно ориентира, расположенного в границах участка. Почтовый адрес ориентира: обл. Новосибирская, р-н Ордынский, с/с МО Вагайцевского, НСТ "Ивушка", улица Живая, 2/6	1	Для садоводства	1198 +/- 23	144.958	—	—		
201	:201	Местоположение установлено относительно ориентира, расположенного в границах участка. Почтовый адрес ориентира: обл. Новосибирская, р-н Ордынский, с/с МО Вагайцевского, НСТ "Ивушка", улица Живая, 2/7	1	Для садоводства	1198 +/- 23	144.958	—	—		

Примечания. Категория земель - цифрами обозначено:

1 - Земли сельскохозяйственного назначения

Начальник отдела
(наименование должности)

М.П. (подпись)

Н.В. Рейн
(инициалы, фамилия)

12.10.2012 № 54/201/12-181197

1		Кадастровый номер кадастрового квартала 54:20:023301			2		Лист № 33	3		Всего листов 115
4 Общие сведения о земельных участках в кадастровом квартале										
№ п/п	Номер земельного участка в кадастровом квартале	Местоположение (адрес)	Категория земель	Разрешенное использование	Площадь (кв.м)	Кадастровая стоимость (тыс.руб)	Вид вещного права	Обременения		
1	2	3	4	5	6	7	8	9		
202	:202	Местоположение установлено относительно ориентира, расположенного в границах участка. Почтовый адрес ориентира: обл. Новосибирская, р-н Ордынский, с/с МО Вагайцевского, НСТ "Ивушка", улица Живая, 2/8	1	Для садоводства	605 +/- 16	73.205	—	—		
203	:203	обл. Новосибирская, р-н Ордынский, с/с МО Вагайцевского, НСТ "Ивушка", улица Живая, 3	1	Для садоводства	919 +/- 20	111.199	собственность	—		
204	:204	обл. Новосибирская, р-н Ордынский, с/с МО Вагайцевского, НСТ "Ивушка", улица Живая, 3/1	1	Для садоводства	1190 +/- 23	143.99	собственность	—		
205	:205	обл. Новосибирская, р-н Ордынский, с/с МО Вагайцевского, НСТ "Ивушка", улица Живая, 3/2	1	Для садоводства	1159 +/- 23	140.239	собственность	—		
206	:206	обл. Новосибирская, р-н Ордынский, с/с МО Вагайцевского, НСТ "Ивушка", улица Живая, 3/3	1	Для садоводства	1190 +/- 23	143.99	собственность	—		
207	:207	обл. Новосибирская, р-н Ордынский, с/с МО Вагайцевского, НСТ "Ивушка", улица Живая, 3/4	1	Для садоводства	1015 +/- 21	122.815	собственность	—		
208	:208	обл. Новосибирская, р-н Ордынский, с/с МО Вагайцевского, НСТ "Ивушка", улица Живая, 4	1	Для садоводства	767 +/- 18	92.807	собственность	—		
209	:209	обл. Новосибирская, р-н Ордынский, с/с МО Вагайцевского, НСТ "Ивушка", улица Живая, 4/1	1	Для садоводства	1039 +/- 21	125.719	собственность	—		

Примечания. Категория земель - цифрами обозначено:

1 - Земли сельскохозяйственного назначения

Начальник отдела

(наименование должности)

М.П. (подпись)

Н.В. Рейн

(инициалы, фамилия)

12.10.2012 № 54/201/12-181197

1		Кадастровый номер кадастрового квартала 54:20:023301			2		Лист № 34		3		Всего листов 115	
4 Общие сведения о земельных участках в кадастровом квартале												
№ п/п	Номер земельного участка в кадастровом квартале	Местоположение (адрес)	Категория земель	Разрешенное использование	Площадь (кв.м)	Кадастровая стоимость (тыс.руб)	Вид вещного права	Обременения				
1	2	3	4	5	6	7	8	9				
210	:210	обл. Новосибирская, р-н Ордынский, с/с МО Вагайцевского, НСТ "Ивушка", улица Живая, 4/2	1	Для садоводства	1038 +/- 21	125.598	собственность	—				
211	:211	обл. Новосибирская, р-н Ордынский, с/с МО Вагайцевского, НСТ "Ивушка", улица Живая, 4/3	1	Для садоводства	1057 +/- 22	127.897	собственность	—				
212	:212	обл. Новосибирская, р-н Ордынский, с/с МО Вагайцевского, НСТ "Ивушка", улица Кедровая, 1	1	Для садоводства	1164 +/- 23	140.844	собственность	—				
213	:213	обл. Новосибирская, р-н Ордынский, с/с МО Вагайцевского, НСТ "Ивушка", улица Кедровая, 1/1	1	Для садоводства	1165 +/- 23	140.965	собственность	—				
214	:214	обл. Новосибирская, р-н Ордынский, с/с МО Вагайцевского, НСТ "Ивушка", улица Кедровая, 1/2	1	Для садоводства	1166 +/- 23	141.086	собственность	—				
215	:215	обл. Новосибирская, р-н Ордынский, с/с МО Вагайцевского, НСТ "Ивушка", улица Кедровая, 1/3	1	Для садоводства	1167 +/- 23	141.207	собственность	—				
216	:216	обл. Новосибирская, р-н Ордынский, с/с МО Вагайцевского, НСТ "Ивушка", улица Кедровая, 1/4	1	Для садоводства	1167 +/- 23	141.207	собственность	—				
217	:217	обл. Новосибирская, р-н Ордынский, с/с МО Вагайцевского, НСТ "Ивушка", улица Кедровая, 1/5	1	Для садоводства	1168 +/- 23	141.328	собственность	—				
218	:218	обл. Новосибирская, р-н Ордынский, с/с МО Вагайцевского, НСТ "Ивушка", улица Кедровая, 1/6	1	Для садоводства	1169 +/- 23	141.449	собственность	—				

Примечания. Категория земель - цифрами обозначено:

1 - Земли сельскохозяйственного назначения

Начальник отдела
(наименование должности)

М.П. (подпись)

Н.В. Рейн
(инициалы, фамилия)

12.10.2012 № 54/201/12-181197

1		Кадастровый номер кадастрового квартала 54:20:023301			2	Лист № 35		3	Всего листов 115	
4 Общие сведения о земельных участках в кадастровом квартале										
№ п/п	Номер земельного участка в кадастровом квартале	Местоположение (адрес)	Категория земель	Разрешенное использование	Площадь (кв.м)	Кадастровая стоимость (тыс.руб)	Вид вещного права	Обременения		
1	2	3	4	5	6	7	8	9		
219	:219	обл. Новосибирская, р-н Ордынский, с/с МО Вагайцевского, НСТ "Ивушка", улица Кедровая, 1/7	1	Для садоводства	1170 +/- 23	141.57	собственность	—		
220	:220	обл. Новосибирская, р-н Ордынский, с/с МО Вагайцевского, НСТ "Ивушка", улица Кедровая, 1/8	1	Для садоводства	798 +/- 23	96.558	собственность	—		
221	:221	обл. Новосибирская, р-н Ордынский, с/с МО Вагайцевского, НСТ "Ивушка", улица Кедровая, 10	1	Для садоводства	1178 +/- 23	142.538	собственность	—		
222	:222	обл. Новосибирская, р-н Ордынский, с/с МО Вагайцевского, НСТ "Ивушка", улица Кедровая, 10/1	1	Для садоводства	1178 +/- 23	142.538	собственность	—		
223	:223	обл. Новосибирская, р-н Ордынский, с/с МО Вагайцевского, НСТ "Ивушка", улица Кедровая, 10/2	1	Для садоводства	1178 +/- 23	142.538	собственность	—		
224	:224	обл. Новосибирская, р-н Ордынский, с/с МО Вагайцевского, НСТ "Ивушка", улица Кедровая, 10/3	1	Для садоводства	1178 +/- 23	142.538	собственность	—		
225	:225	обл. Новосибирская, р-н Ордынский, с/с МО Вагайцевского, НСТ "Ивушка", улица Кедровая, 10/4	1	Для садоводства	1178 +/- 23	142.538	собственность	—		
226	:226	обл. Новосибирская, р-н Ордынский, с/с МО Вагайцевского, НСТ "Ивушка", улица Кедровая, 10/5	1	Для садоводства	1178 +/- 23	142.538	собственность	—		
227	:227	обл. Новосибирская, р-н Ордынский, с/с МО Вагайцевского, НСТ "Ивушка", улица Кедровая, 10/6	1	Для садоводства	1178 +/- 23	142.538	собственность	—		

Примечания. Категория земель - цифрами обозначено:

1 - Земли сельскохозяйственного назначения

Начальник отдела
(наименование должности)

М.П. (подпись)

Н.В. Рейн
(инициалы, фамилия)

12.10.2012 № 54/201/12-181197

1		Кадастровый номер кадастрового квартала 54:20:023301			2		Лист № 36	3		Всего листов 115	
4 Общие сведения о земельных участках в кадастровом квартале											
№ п/п	Номер земельного участка в кадастровом квартале	Местоположение (адрес)	Категория земель	Разрешенное использование	Площадь (кв.м)	Кадастровая стоимость (тыс.руб)	Вид вещного права	Обременения			
1	2	3	4	5	6	7	8	9			
228	:228	обл. Новосибирская, р-н Ордынский, с/с МО Вагайцевского, НСТ "Ивушка", улица Кедровая, 10/7	1	Для садоводства	1178 +/- 23	142.538	собственность	—			
229	:229	обл. Новосибирская, р-н Ордынский, с/с МО Вагайцевского, НСТ "Ивушка", улица Кедровая, 10/8	1	Для садоводства	803 +/- 19	97.163	собственность	—			
230	:230	обл. Новосибирская, р-н Ордынский, с/с МО Вагайцевского, НСТ "Ивушка", улица Кедровая, 12	1	Для садоводства	1072 +/- 22	129.712	собственность	—			
231	:231	обл. Новосибирская, р-н Ордынский, с/с МО Вагайцевского, НСТ "Ивушка", улица Кедровая, 12/1	1	Для садоводства	1072 +/- 22	129.712	собственность	—			
232	:232	обл. Новосибирская, р-н Ордынский, с/с МО Вагайцевского, НСТ "Ивушка", улица Кедровая, 12/2	1	Для садоводства	1072 +/- 22	129.712	собственность	—			
233	:233	обл. Новосибирская, р-н Ордынский, с/с МО Вагайцевского, НСТ "Ивушка", улица Кедровая, 12/3	1	Для садоводства	1072 +/- 22	129.712	собственность	—			
234	:234	обл. Новосибирская, р-н Ордынский, с/с МО Вагайцевского, НСТ "Ивушка", улица Кедровая, 12/4	1	Для садоводства	1072 +/- 22	129.712	собственность	—			
235	:235	обл. Новосибирская, р-н Ордынский, с/с МО Вагайцевского, НСТ "Ивушка", улица Кедровая, 12/5	1	Для садоводства	1073 +/- 22	129.833	собственность	—			
236	:236	обл. Новосибирская, р-н Ордынский, с/с МО Вагайцевского, НСТ "Ивушка", улица Кедровая, 12/6	1	Для садоводства	1073 +/- 22	129.833	собственность	—			

Примечания. Категория земель - цифрами обозначено:

1 - Земли сельскохозяйственного назначения

Начальник отдела
(наименование должности)

М.П. (подпись)

Н.В. Рейн
(инициалы, фамилия)

12.10.2012 № 54/201/12-181197

1		Кадастровый номер кадастрового квартала 54:20:023301			2		Лист № 37	3		Всего листов 115
4 Общие сведения о земельных участках в кадастровом квартале										
№ п/п	Номер земельного участка в кадастровом квартале	Местоположение (адрес)	Категория земель	Разрешенное использование	Площадь (кв.м)	Кадастровая стоимость (тыс.руб)	Вид вещного права	Обременения		
1	2	3	4	5	6	7	8	9		
237	:237	обл. Новосибирская, р-н Ордынский, с/с МО Вагайцевского, НСТ "Ивушка", улица Кедровая, 12/7	1	Для садоводства	1072 +/- 22	129.712	собственность	—		
238	:238	обл. Новосибирская, р-н Ордынский, с/с МО Вагайцевского, НСТ "Ивушка", улица Кедровая, 12/8	1	Для садоводства	1174 +/- 23	142.054	собственность	—		
239	:239	обл. Новосибирская, р-н Ордынский, с/с МО Вагайцевского, НСТ "Ивушка", улица Кедровая, 2	1	Для садоводства	1194 +/- 23	144.474	собственность	—		
240	:240	обл. Новосибирская, р-н Ордынский, с/с МО Вагайцевского, НСТ "Ивушка", улица Кедровая, 2/1	1	Для садоводства	1192 +/- 23	144.232	собственность	—		
241	:241	обл. Новосибирская, р-н Ордынский, с/с МО Вагайцевского, НСТ "Ивушка", улица Кедровая, 2/2	1	Для садоводства	1190 +/- 23	143.99	собственность	—		
242	:242	обл. Новосибирская, р-н Ордынский, с/с МО Вагайцевского, НСТ "Ивушка", улица Кедровая, 2/3	1	Для садоводства	1188 +/- 23	143.748	собственность	—		
243	:243	обл. Новосибирская, р-н Ордынский, с/с МО Вагайцевского, НСТ "Ивушка", улица Кедровая, 2/4	1	Для садоводства	1186 +/- 23	143.506	собственность	—		
244	:244	обл. Новосибирская, р-н Ордынский, с/с МО Вагайцевского, НСТ "Ивушка", улица Кедровая, 2/5	1	Для садоводства	1184 +/- 23	143.264	собственность	—		
245	:245	обл. Новосибирская, р-н Ордынский, с/с МО Вагайцевского, НСТ "Ивушка", улица Кедровая, 2/6	1	Для садоводства	1182 +/- 23	143.022	собственность	—		

Примечания. Категория земель - цифрами обозначено:

1 - Земли сельскохозяйственного назначения

Начальник отдела
(наименование должности)

М.П. (подпись)

Н.В. Рейн
(инициалы, фамилия)

12.10.2012 № 54/201/12-181197

1		Кадастровый номер кадастрового квартала 54:20:023301			2		Лист № 38	3		Всего листов 115	
4 Общие сведения о земельных участках в кадастровом квартале											
№ п/п	Номер земельного участка в кадастровом квартале	Местоположение (адрес)	Категория земель	Разрешенное использование	Площадь (кв.м)	Кадастровая стоимость (тыс.руб)	Вид вещного права	Обременения			
1	2	3	4	5	6	7	8	9			
246	:246	обл. Новосибирская, р-н Ордынский, с/с МО Вагайцевского, НСТ "Ивушка", улица Кедровая, 2/7	1	Для садоводства	1180 +/- 23	142.78	собственность	—			
247	:247	обл. Новосибирская, р-н Ордынский, с/с МО Вагайцевского, НСТ "Ивушка", улица Кедровая, 2/8	1	Для садоводства	869 +/- 20	105.149	собственность	—			
248	:248	обл. Новосибирская, р-н Ордынский, с/с МО Вагайцевского, НСТ "Ивушка", улица Кедровая, 3	1	Для садоводства	1173 +/- 23	12.903	собственность	—			
249	:249	обл. Новосибирская, р-н Ордынский, с/с МО Вагайцевского, НСТ "Ивушка", улица Кедровая, 3/1	1	Для садоводства	1174 +/- 23	142.054	собственность	—			
250	:250	обл. Новосибирская, р-н Ордынский, с/с МО Вагайцевского, НСТ "Ивушка", улица Кедровая, 3/2	1	Для садоводства	1175 +/- 23	—	собственность	—			
251	:251	обл. Новосибирская, р-н Ордынский, с/с МО Вагайцевского, НСТ "Ивушка", улица Кедровая, 3/3	1	Для садоводства	1176 +/- 23	142.296	собственность	—			
252	:252	Местоположение установлено относительно ориентира, расположенного в границах участка. Почтовый адрес ориентира: обл. Новосибирская, р-н Ордынский, с/с МО Вагайцевского, НСТ "Ивушка", улица Кедровая, 3/4	1	Для садоводства	1177 +/- 23	142.417	общая долевая собственность	—			
253	:253	обл. Новосибирская, р-н Ордынский, с/с МО Вагайцевского, НСТ "Ивушка", улица Кедровая, 3/5	1	Для садоводства	1178 +/- 23	142.538	собственность	—			

Примечания. Категория земель - цифрами обозначено:

1 - Земли сельскохозяйственного назначения

Начальник отдела

(наименование должности)

М.П. (подпись)

Н.В. Рейн

(инициалы, фамилия)

12.10.2012 № 54/201/12-181197

1		Кадастровый номер кадастрового квартала 54:20:023301			2		Лист № 39	3		Всего листов 115
4 Общие сведения о земельных участках в кадастровом квартале										
№ п/п	Номер земельного участка в кадастровом квартале	Местоположение (адрес)	Категория земель	Разрешенное использование	Площадь (кв.м)	Кадастровая стоимость (тыс.руб)	Вид вещного права	Обременения		
1	2	3	4	5	6	7	8	9		
254	:254	обл. Новосибирская, р-н Ордынский, с/с МО Вагайцевского, НСТ "Ивушка", улица Кедровая, 3/6	1	Для садоводства	1178 +/- 23	142.538	собственность	—		
255	:255	Местоположение установлено относительно ориентира, расположенного в границах участка. Почтовый адрес ориентира: обл. Новосибирская, р-н Ордынский, с/с МО Вагайцевского, НСТ "Ивушка", улица Кедровая, 3/7	1	Для садоводства	1179 +/- 23	142.659	собственность	—		
256	:256	обл. Новосибирская, р-н Ордынский, с/с МО Вагайцевского, НСТ "Ивушка", улица Кедровая, 3/8	1	Для садоводства	805 +/- 19	97.405	собственность	—		
257	:257	обл. Новосибирская, р-н Ордынский, с/с МО Вагайцевского, НСТ "Ивушка", улица Кедровая, 4	1	Для садоводства	986 +/- 21	119.306	собственность	—		
258	:258	обл. Новосибирская, р-н Ордынский, с/с МО Вагайцевского, НСТ "Ивушка", улица Кедровая, 4/1	1	Для садоводства	1094 +/- 22	132.374	собственность	—		
259	:259	обл. Новосибирская, р-н Ордынский, с/с МО Вагайцевского, НСТ "Ивушка", улица Кедровая, 4/2	1	Для садоводства	986 +/- 21	119.306	собственность	—		
260	:260	обл. Новосибирская, р-н Ордынский, с/с МО Вагайцевского, НСТ "Ивушка", улица Кедровая, 4/3	1	Для садоводства	986 +/- 21	119.306	собственность	—		
261	:261	обл. Новосибирская, р-н Ордынский, с/с МО Вагайцевского, НСТ "Ивушка", улица Кедровая, 4/4	1	Для садоводства	1061 +/- 22	128.381	собственность	—		

Примечания. Категория земель - цифрами обозначено:

1 - Земли сельскохозяйственного назначения

Начальник отдела

(наименование должности)

М.П. (подпись)

Н.В. Рейн

(инициалы, фамилия)

12.10.2012 № 54/201/12-181197

1		Кадастровый номер кадастрового квартала 54:20:023301			2		Лист № 40	3		Всего листов 115
4 Общие сведения о земельных участках в кадастровом квартале										
№ п/п	Номер земельного участка в кадастровом квартале	Местоположение (адрес)	Категория земель	Разрешенное использование	Площадь (кв.м)	Кадастровая стоимость (тыс.руб)	Вид вещного права	Обременения		
1	2	3	4	5	6	7	8	9		
262	:262	Местоположение установлено относительно ориентира, расположенного в границах участка. Почтовый адрес ориентира: обл. Новосибирская, р-н Ордынский, с/с МО Вагайцевского, НСТ "Ивушка", улица Кедровая, 5	1	Для садоводства	1181 +/- 23	142.901	собственность	—		
263	:263	Местоположение установлено относительно ориентира, расположенного в границах участка. Почтовый адрес ориентира: обл. Новосибирская, р-н Ордынский, с/с МО Вагайцевского, НСТ "Ивушка", улица Кедровая, 5/1	1	Для садоводства	1182 +/- 23	143.022	собственность	—		
264	:264	обл. Новосибирская, р-н Ордынский, с/с МО Вагайцевского, НСТ "Ивушка", улица Кедровая, 5/2	1	Для садоводства	1183 +/- 23	143.143	собственность	—		
265	:265	обл. Новосибирская, р-н Ордынский, с/с МО Вагайцевского, НСТ "Ивушка", улица Кедровая, 5/3	1	Для садоводства	1184 +/- 23	143.264	собственность	—		
266	:266	Местоположение установлено относительно ориентира, расположенного в границах участка. Почтовый адрес ориентира: обл. Новосибирская, р-н Ордынский, с/с МО Вагайцевского, НСТ "Ивушка", улица Кедровая, 5/4	1	Для садоводства	1185 +/- 23	143.385	собственность	—		

Примечания. Категория земель - цифрами обозначено:

1 - Земли сельскохозяйственного назначения

Начальник отдела

(наименование должности)

М.П. (подпись)

Н.В. Рейн

(инициалы, фамилия)

12.10.2012 № 54/201/12-181197

1		Кадастровый номер кадастрового квартала 54:20:023301			2		Лист № 41	3		Всего листов 115
4 Общие сведения о земельных участках в кадастровом квартале										
№ п/п	Номер земельного участка в кадастровом квартале	Местоположение (адрес)	Категория земель	Разрешенное использование	Площадь (кв.м)	Кадастровая стоимость (тыс.руб)	Вид вещного права	Обременения		
1	2	3	4	5	6	7	8	9		
267	:267	Местоположение установлено относительно ориентира, расположенного в границах участка. Почтовый адрес ориентира: обл. Новосибирская, р-н Ордынский, с/с МО Вагайцевского, НСТ "Ивушка", улица Кедровая, 5/5	1	Для садоводства	1186 +/- 23	143.506	собственность	—		
268	:268	обл. Новосибирская, р-н Ордынский, с/с МО Вагайцевского, НСТ "Ивушка", улица Кедровая, 5/6	1	Для садоводства	1187 +/- 23	143.627	собственность	—		
269	:269	обл. Новосибирская, р-н Ордынский, с/с МО Вагайцевского, НСТ "Ивушка", улица Кедровая, 5/7	1	Для садоводства	1188 +/- 23	143.748	собственность	—		
270	:270	Местоположение установлено относительно ориентира, расположенного в границах участка. Почтовый адрес ориентира: обл. Новосибирская, р-н Ордынский, с/с МО Вагайцевского, НСТ "Ивушка", улица Кедровая, 5/8	1	Для садоводства	810 +/- 19	98.01	собственность	—		
271	:271	обл. Новосибирская, р-н Ордынский, с/с МО Вагайцевского, НСТ "Ивушка", улица Кедровая, 6	1	Для садоводства	1094 +/- 22	132.374	собственность	—		
272	:272	обл. Новосибирская, р-н Ордынский, с/с МО Вагайцевского, НСТ "Ивушка", улица Кедровая, 6/1	1	Для садоводства	986 +/- 21	119.306	собственность	—		
273	:273	обл. Новосибирская, р-н Ордынский, с/с МО Вагайцевского, НСТ "Ивушка", улица Кедровая, 6/2	1	Для садоводства	986 +/- 21	119.306	собственность	—		

Примечания. Категория земель - цифрами обозначено:

1 - Земли сельскохозяйственного назначения

Начальник отдела

(наименование должности)

М.П. (подпись)

Н.В. Рейн

(инициалы, фамилия)

12.10.2012 № 54/201/12-181197

1		Кадастровый номер кадастрового квартала 54:20:023301			2		Лист № 42	3		Всего листов 115
4 Общие сведения о земельных участках в кадастровом квартале										
№ п/п	Номер земельного участка в кадастровом квартале	Местоположение (адрес)	Категория земель	Разрешенное использование	Площадь (кв.м)	Кадастровая стоимость (тыс.руб)	Вид вещного права	Обременения		
1	2	3	4	5	6	7	8	9		
274	:274	обл. Новосибирская, р-н Ордынский, с/с МО Вагайцевского, НСТ "Ивушка", улица Кедровая, 6/3	1	Для садоводства	1061 +/- 22	128.381	собственность	—		
275	:275	обл. Новосибирская, р-н Ордынский, с/с МО Вагайцевского, НСТ "Ивушка", улица Кедровая, 6/4	1	Для садоводства	992 +/- 21	120.032	собственность	—		
276	:276	Местоположение установлено относительно ориентира, расположенного в границах участка. Почтовый адрес ориентира: обл. Новосибирская, р-н Ордынский, с/с МО Вагайцевского, НСТ "Ивушка", улица Кедровая, 7	1	Для садоводства	1191 +/- 23	144.111	—	—		
277	:277	Местоположение установлено относительно ориентира, расположенного в границах участка. Почтовый адрес ориентира: обл. Новосибирская, р-н Ордынский, с/с МО Вагайцевского, НСТ "Ивушка", улица Кедровая, 7/1	1	Для садоводства	1190 +/- 23	143.99	—	—		
278	:278	Местоположение установлено относительно ориентира, расположенного в границах участка. Почтовый адрес ориентира: обл. Новосибирская, р-н Ордынский, с/с МО Вагайцевского, НСТ "Ивушка", улица Кедровая, 7/2	1	Для садоводства	1189 +/- 23	143.869	—	—		

Примечания. Категория земель - цифрами обозначено:

1 - Земли сельскохозяйственного назначения

Начальник отдела

(наименование должности)

М.П. (подпись)

Н.В. Рейн

(инициалы, фамилия)

12.10.2012 № 54/201/12-181197

1		Кадастровый номер кадастрового квартала 54:20:023301			2	Лист № 43		3	Всего листов 115	
4 Общие сведения о земельных участках в кадастровом квартале										
№ п/п	Номер земельного участка в кадастровом квартале	Местоположение (адрес)	Категория земель	Разрешенное использование	Площадь (кв.м)	Кадастровая стоимость (тыс.руб)	Вид вещного права	Обременения		
1	2	3	4	5	6	7	8	9		
279	:279	Местоположение установлено относительно ориентира, расположенного в границах участка. Почтовый адрес ориентира: обл. Новосибирская, р-н Ордынский, с/с МО Вагайцевского, НСТ "Ивушка", улица Кедровая, 7/3	1	Для садоводства	1188 +/- 23	143.748	—	—		
280	:280	Местоположение установлено относительно ориентира, расположенного в границах участка. Почтовый адрес ориентира: обл. Новосибирская, р-н Ордынский, с/с МО Вагайцевского, НСТ "Ивушка", улица Кедровая, 7/4	1	Для садоводства	1187 +/- 23	143.627	—	—		
281	:281	Местоположение установлено относительно ориентира, расположенного в границах участка. Почтовый адрес ориентира: обл. Новосибирская, р-н Ордынский, с/с МО Вагайцевского, НСТ "Ивушка", улица Кедровая, 7/5	1	Для садоводства	1186 +/- 23	143.506	—	—		
282	:282	Местоположение установлено относительно ориентира, расположенного в границах участка. Почтовый адрес ориентира: обл. Новосибирская, р-н Ордынский, с/с МО Вагайцевского, НСТ "Ивушка", улица Кедровая, 7/6	1	Для садоводства	1185 +/- 23	143.385	—	—		

Примечания. Категория земель - цифрами обозначено:

1 - Земли сельскохозяйственного назначения

Начальник отдела
(наименование должности)

М.П. (подпись)

Н.В. Рейн
(инициалы, фамилия)

12.10.2012 № 54/201/12-181197

1		Кадастровый номер кадастрового квартала 54:20:023301			2		Лист № 44	3		Всего листов 115
4 Общие сведения о земельных участках в кадастровом квартале										
№ п/п	Номер земельного участка в кадастровом квартале	Местоположение (адрес)	Категория земель	Разрешенное использование	Площадь (кв.м)	Кадастровая стоимость (тыс.руб)	Вид вещного права	Обременения		
1	2	3	4	5	6	7	8	9		
283	:283	Местоположение установлено относительно ориентира, расположенного в границах участка. Почтовый адрес ориентира: обл. Новосибирская, р-н Ордынский, с/с МО Вагайцевского, НСТ "Ивушка", улица Кедровая, 7/7	1	Для садоводства	1184 +/- 23	143.264	—	—		
284	:284	Местоположение установлено относительно ориентира, расположенного в границах участка. Почтовый адрес ориентира: обл. Новосибирская, р-н Ордынский, с/с МО Вагайцевского, НСТ "Ивушка", улица Кедровая, 7/8	1	Для садоводства	807 +/- 19	97.647	—	—		
285	:285	обл. Новосибирская, р-н Ордынский, с/с МО Вагайцевского, НСТ "Ивушка", улица Кедровая, 8	1	Для садоводства	1179 +/- 23	142.659	собственность	—		
286	:286	обл. Новосибирская, р-н Ордынский, с/с МО Вагайцевского, НСТ "Ивушка", улица Кедровая, 8/1	1	Для садоводства	1179 +/- 23	142.659	собственность	—		
287	:287	обл. Новосибирская, р-н Ордынский, с/с МО Вагайцевского, НСТ "Ивушка", улица Кедровая, 8/2	1	Для садоводства	1179 +/- 23	142.659	собственность	—		
288	:288	обл. Новосибирская, р-н Ордынский, с/с МО Вагайцевского, НСТ "Ивушка", улица Кедровая, 8/3	1	Для садоводства	1179 +/- 23	142.659	собственность	—		
289	:289	обл. Новосибирская, р-н Ордынский, с/с МО Вагайцевского, НСТ "Ивушка", улица Кедровая, 8/4	1	Для садоводства	1179 +/- 23	142.659	собственность	—		

Примечания. Категория земель - цифрами обозначено:

1 - Земли сельскохозяйственного назначения

Начальник отдела

(наименование должности)

М.П. (подпись)

Н.В. Рейн

(инициалы, фамилия)

12.10.2012 № 54/201/12-181197

1		Кадастровый номер кадастрового квартала 54:20:023301			2		Лист № 45	3		Всего листов 115
4 Общие сведения о земельных участках в кадастровом квартале										
№ п/п	Номер земельного участка в кадастровом квартале	Местоположение (адрес)	Категория земель	Разрешенное использование	Площадь (кв.м)	Кадастровая стоимость (тыс.руб)	Вид вещного права	Обременения		
1	2	3	4	5	6	7	8	9		
290	:290	обл. Новосибирская, р-н Ордынский, с/с МО Вагайцевского, НСТ "Ивушка", улица Кедровая, 8/5	1	Для садоводства	1179 +/- 23	142.659	собственность	—		
291	:291	обл. Новосибирская, р-н Ордынский, с/с МО Вагайцевского, НСТ "Ивушка", улица Кедровая, 8/6	1	Для садоводства	1179 +/- 23	142.659	собственность	—		
292	:292	обл. Новосибирская, р-н Ордынский, с/с МО Вагайцевского, НСТ "Ивушка", улица Кедровая, 8/7	1	Для садоводства	1179 +/- 23	142.659	собственность	—		
293	:293	обл. Новосибирская, р-н Ордынский, с/с МО Вагайцевского, НСТ "Ивушка", улица Кедровая, 8/8	1	Для садоводства	804 +/- 19	97.284	собственность	—		
294	:294	Местоположение установлено относительно ориентира, расположенного в границах участка. Почтовый адрес ориентира: обл. Новосибирская, р-н Ордынский, с/с МО Вагайцевского, НСТ "Ивушка", улица Кедровая, 9	1	Для садоводства	1128 +/- 22	136.488	—	—		
295	:295	Местоположение установлено относительно ориентира, расположенного в границах участка. Почтовый адрес ориентира: обл. Новосибирская, р-н Ордынский, с/с МО Вагайцевского, НСТ "Ивушка", улица Кедровая, 9/1	1	Для садоводства	1123 +/- 22	135.883	—	—		

Примечания. Категория земель - цифрами обозначено:

1 - Земли сельскохозяйственного назначения

Начальник отдела

(наименование должности)

М.П. (подпись)

Н.В. Рейн

(инициалы, фамилия)

12.10.2012 № 54/201/12-181197

1		Кадастровый номер кадастрового квартала 54:20:023301			2		Лист № 46	3		Всего листов 115	
4 Общие сведения о земельных участках в кадастровом квартале											
№ п/п	Номер земельного участка в кадастровом квартале	Местоположение (адрес)	Категория земель	Разрешенное использование	Площадь (кв.м)	Кадастровая стоимость (тыс.руб)	Вид вещного права	Обременения			
1	2	3	4	5	6	7	8	9			
296	:296	Местоположение установлено относительно ориентира, расположенного в границах участка. Почтовый адрес ориентира: обл. Новосибирская, р-н Ордынский, с/с МО Вагайцевского, НСТ "Ивушка", улица Кедровая, 9/2	1	Для садоводства	1113 +/- 22	134.673	—	—			
297	:297	Местоположение установлено относительно ориентира, расположенного в границах участка. Почтовый адрес ориентира: обл. Новосибирская, р-н Ордынский, с/с МО Вагайцевского, НСТ "Ивушка", улица Кедровая, 9/3	1	Для садоводства	1107 +/- 22	133.947	—	—			
298	:298	Местоположение установлено относительно ориентира, расположенного в границах участка. Почтовый адрес ориентира: обл. Новосибирская, р-н Ордынский, с/с МО Вагайцевского, НСТ "Ивушка", улица Кедровая, 9/4	1	Для садоводства	1100 +/- 22	133.1	—	—			
299	:299	Местоположение установлено относительно ориентира, расположенного в границах участка. Почтовый адрес ориентира: обл. Новосибирская, р-н Ордынский, с/с МО Вагайцевского, НСТ "Ивушка", улица Кедровая, 9/5	1	Для садоводства	1092 +/- 22	132.132	—	—			

Примечания. Категория земель - цифрами обозначено:

1 - Земли сельскохозяйственного назначения

Начальник отдела
(наименование должности)

М.П. (подпись)

Н.В. Рейн
(инициалы, фамилия)

12.10.2012 № 54/201/12-181197

1		Кадастровый номер кадастрового квартала 54:20:023301			2		Лист № 47	3		Всего листов 115
4 Общие сведения о земельных участках в кадастровом квартале										
№ п/п	Номер земельного участка в кадастровом квартале	Местоположение (адрес)	Категория земель	Разрешенное использование	Площадь (кв.м)	Кадастровая стоимость (тыс.руб)	Вид вещного права	Обременения		
1	2	3	4	5	6	7	8	9		
300	:300	Местоположение установлено относительно ориентира, расположенного в границах участка. Почтовый адрес ориентира: обл. Новосибирская, р-н Ордынский, с/с МО Вагайцевского, НСТ "Ивушка", улица Кедровая, 9/6	1	Для садоводства	1170 +/- 23	141.57	—	—		
301	:301	Местоположение установлено относительно ориентира, расположенного в границах участка. Почтовый адрес ориентира: обл. Новосибирская, р-н Ордынский, с/с МО Вагайцевского, НСТ "Ивушка", улица Рябиновая, 1	1	Для садоводства	1199 +/- 23	145.079	—	—		
302	:302	обл. Новосибирская, р-н Ордынский, с/с МО Вагайцевского, НСТ "Ивушка", улица Рябиновая, 10	1	Для садоводства	1200 +/- 23	145.2	собственность	—		
303	:303	обл. Новосибирская, р-н Ордынский, с/с МО Вагайцевского, НСТ "Ивушка", улица Рябиновая, 12	1	Для садоводства	600 +/- 16	72.6	собственность	—		
304	:304	обл. Новосибирская, р-н Ордынский, с/с МО Вагайцевского, НСТ "Ивушка", улица Рябиновая, 14	1	Для садоводства	1200 +/- 23	145.2	собственность	—		
305	:305	обл. Новосибирская, р-н Ордынский, с/с МО Вагайцевского, НСТ "Ивушка", улица Рябиновая, 16	1	Для садоводства	600 +/- 16	72.6	собственность	—		

Примечания. Категория земель - цифрами обозначено:

1 - Земли сельскохозяйственного назначения

Начальник отдела

(наименование должности)

М.П. (подпись)

Н.В. Рейн

(инициалы, фамилия)

12.10.2012 № 54/201/12-181197

1		Кадастровый номер кадастрового квартала 54:20:023301			2		Лист № 48	3		Всего листов 115
4 Общие сведения о земельных участках в кадастровом квартале										
№ п/п	Номер земельного участка в кадастровом квартале	Местоположение (адрес)	Категория земель	Разрешенное использование	Площадь (кв.м)	Кадастровая стоимость (тыс.руб)	Вид вещного права	Обременения		
1	2	3	4	5	6	7	8	9		
306	:306	Местоположение установлено относительно ориентира, расположенного в границах участка. Почтовый адрес ориентира: обл. Новосибирская, р-н Ордынский, с/с МО Вагайцевского, НСТ "Ивушка", улица Рябиновая, 18	1	Для садоводства	600 +/- 16	72.6	—	—		
307	:307	обл. Новосибирская, р-н Ордынский, с/с МО Вагайцевского, НСТ "Ивушка", улица Рябиновая, 2	1	Для садоводства	1200 +/- 23	145.2	собственность	—		
308	:308	обл. Новосибирская, р-н Ордынский, с/с МО Вагайцевского, НСТ "Ивушка", улица Рябиновая, 20	1	Для садоводства	1200 +/- 23	145.2	собственность	—		
309	:309	обл. Новосибирская, р-н Ордынский, с/с МО Вагайцевского, НСТ "Ивушка", улица Рябиновая, 22	1	Для садоводства	1200 +/- 23	145.2	собственность	—		
310	:310	Местоположение установлено относительно ориентира, расположенного в границах участка. Почтовый адрес ориентира: обл. Новосибирская, р-н Ордынский, с/с МО Вагайцевского, НСТ "Ивушка", улица Рябиновая, 3	1	Для садоводства	1199 +/- 23	145.079	—	—		
311	:311	обл. Новосибирская, р-н Ордынский, с/с МО Вагайцевского, НСТ "Ивушка", улица Рябиновая, 4	1	Для садоводства	1200 +/- 23	145.2	собственность	—		

Примечания. Категория земель - цифрами обозначено:

1 - Земли сельскохозяйственного назначения

Начальник отдела

(наименование должности)

М.П. (подпись)

Н.В. Рейн

(инициалы, фамилия)

12.10.2012 № 54/201/12-181197

1		Кадастровый номер кадастрового квартала 54:20:023301			2	Лист № 49		3	Всего листов 115	
4 Общие сведения о земельных участках в кадастровом квартале										
№ п/п	Номер земельного участка в кадастровом квартале	Местоположение (адрес)	Категория земель	Разрешенное использование	Площадь (кв.м)	Кадастровая стоимость (тыс.руб)	Вид вещного права	Обременения		
1	2	3	4	5	6	7	8	9		
312	:312	Местоположение установлено относительно ориентира, расположенного в границах участка. Почтовый адрес ориентира: обл. Новосибирская, р-н Ордынский, с/с МО Вагайцевского, НСТ "Ивушка", улица Рябиновая, 5	1	Для садоводства	1199 +/- 23	145.079	—	—		
313	:313	обл. Новосибирская, р-н Ордынский, с/с МО Вагайцевского, НСТ "Ивушка", улица Рябиновая, 6	1	Для садоводства	1200 +/- 23	145.2	собственность	—		
314	:314	обл. Новосибирская, р-н Ордынский, с/с МО Вагайцевского, НСТ "Ивушка", улица Рябиновая, 8	1	Для садоводства	600 +/- 16	72.6	собственность	—		
315	:315	Местоположение установлено относительно ориентира, расположенного в границах участка. Почтовый адрес ориентира: обл. Новосибирская, р-н Ордынский, с/с МО Вагайцевского, НСТ "Ивушка", улица Садовая, 2	1	Для садоводства	1168 +/- 23	141.328	—	—		
316	:316	Местоположение установлено относительно ориентира, расположенного в границах участка. Почтовый адрес ориентира: обл. Новосибирская, р-н Ордынский, с/с МО Вагайцевского, НСТ "Ивушка", улица Садовая, 4	1	Для садоводства	562 +/- 16	68.002	—	—		

Примечания. Категория земель - цифрами обозначено:

1 - Земли сельскохозяйственного назначения

Начальник отдела

(наименование должности)

М.П. (подпись)

Н.В. Рейн

(инициалы, фамилия)

12.10.2012 № 54/201/12-181197

1		Кадастровый номер кадастрового квартала 54:20:023301			2		Лист № 50	3		Всего листов 115
4 Общие сведения о земельных участках в кадастровом квартале										
№ п/п	Номер земельного участка в кадастровом квартале	Местоположение (адрес)	Категория земель	Разрешенное использование	Площадь (кв.м)	Кадастровая стоимость (тыс.руб)	Вид вещного права	Обременения		
1	2	3	4	5	6	7	8	9		
317	:317	Местоположение установлено относительно ориентира, расположенного в границах участка. Почтовый адрес ориентира: обл. Новосибирская, р-н Ордынский, с/с МО Вагайцевского, НСТ "Ивушка", улица Солнечная, 2	1	Для садоводства	1197 +/- 23	144.837	—	—		
318	:318	Местоположение установлено относительно ориентира, расположенного в границах участка. Почтовый адрес ориентира: обл. Новосибирская, р-н Ордынский, с/с МО Вагайцевского, НСТ "Ивушка", улица Солнечная, 2/1	1	Для садоводства	1198 +/- 23	144.958	—	—		
319	:319	Местоположение установлено относительно ориентира, расположенного в границах участка. Почтовый адрес ориентира: обл. Новосибирская, р-н Ордынский, с/с МО Вагайцевского, НСТ "Ивушка", улица Солнечная, 2/2	1	Для садоводства	1198 +/- 23	144.958	—	—		
320	:320	Местоположение установлено относительно ориентира, расположенного в границах участка. Почтовый адрес ориентира: обл. Новосибирская, р-н Ордынский, с/с МО Вагайцевского, НСТ "Ивушка", улица Солнечная, 2/3	1	Для садоводства	1198 +/- 23	144.958	—	—		

Примечания. Категория земель - цифрами обозначено:

1 - Земли сельскохозяйственного назначения

Начальник отдела
(наименование должности)

М.П. (подпись)

Н.В. Рейн
(инициалы, фамилия)

12.10.2012 № 54/201/12-181197

1		Кадастровый номер кадастрового квартала 54:20:023301			2		Лист № 51	3		Всего листов 115
4 Общие сведения о земельных участках в кадастровом квартале										
№ п/п	Номер земельного участка в кадастровом квартале	Местоположение (адрес)	Категория земель	Разрешенное использование	Площадь (кв.м)	Кадастровая стоимость (тыс.руб)	Вид вещного права	Обременения		
1	2	3	4	5	6	7	8	9		
321	:321	Местоположение установлено относительно ориентира, расположенного в границах участка. Почтовый адрес ориентира: обл. Новосибирская, р-н Ордынский, с/с МО Вагайцевского, НСТ "Ивушка", улица Солнечная, 2/4	1	Для садоводства	1199 +/- 23	145.079	—	—		
322	:322	Местоположение установлено относительно ориентира, расположенного в границах участка. Почтовый адрес ориентира: обл. Новосибирская, р-н Ордынский, с/с МО Вагайцевского, НСТ "Ивушка", улица Цветочная, 1	1	Для садоводства	1200 +/- 23	145.2	—	—		
323	:323	обл. Новосибирская, р-н Ордынский, с/с МО Вагайцевского, НСТ "Ивушка", улица Цветочная, 10	1	Для садоводства	756 +/- 18	91.476	собственность	—		
324	:324	обл. Новосибирская, р-н Ордынский, с/с МО Вагайцевского, НСТ "Ивушка", улица Цветочная, 11	1	Для садоводства	1193 +/- 23	144.353	собственность	—		
325	:325	обл. Новосибирская, р-н Ордынский, с/с МО Вагайцевского, НСТ "Ивушка", улица Цветочная, 12	1	Для садоводства	1112 +/- 22	134.552	собственность	—		
326	:326	обл. Новосибирская, р-н Ордынский, с/с МО Вагайцевского, НСТ "Ивушка", улица Цветочная, 13	1	Для садоводства	1199 +/- 23	145.079	собственность	—		
327	:327	обл. Новосибирская, р-н Ордынский, с/с МО Вагайцевского, НСТ "Ивушка", улица Цветочная, 14	1	Для садоводства	1194 +/- 23	144.474	собственность	—		

Примечания. Категория земель - цифрами обозначено:

1 - Земли сельскохозяйственного назначения

Начальник отдела

(наименование должности)

М.П. (подпись)

Н.В. Рейн

(инициалы, фамилия)

12.10.2012 № 54/201/12-181197

1		Кадастровый номер кадастрового квартала 54:20:023301			2		Лист № 52	3		Всего листов 115	
4 Общие сведения о земельных участках в кадастровом квартале											
№ п/п	Номер земельного участка в кадастровом квартале	Местоположение (адрес)	Категория земель	Разрешенное использование	Площадь (кв.м)	Кадастровая стоимость (тыс.руб)	Вид вещного права	Обременения			
1	2	3	4	5	6	7	8	9			
328	:328	Местоположение установлено относительно ориентира, расположенного в границах участка. Почтовый адрес ориентира: обл. Новосибирская, р-н Ордынский, с/с МО Вагайцевского, НСТ "Ивушка", улица Цветочная, 15	1	Для садоводства	1200 +/- 23	145.2	—	—			
329	:329	обл. Новосибирская, р-н Ордынский, с/с МО Вагайцевского, НСТ "Ивушка", улица Цветочная, 16	1	Для садоводства	1200 +/- 23	145.2	собственность	—			
330	:330	обл. Новосибирская, р-н Ордынский, с/с МО Вагайцевского, НСТ "Ивушка", улица Цветочная, 17	1	Для садоводства	606 +/- 16	73.326	собственность	—			
331	:331	обл. Новосибирская, р-н Ордынский, с/с МО Вагайцевского, НСТ "Ивушка", улица Цветочная, 18	1	Для садоводства	613 +/- 16	74.173	собственность	—			
332	:332	обл. Новосибирская, р-н Ордынский, с/с МО Вагайцевского, НСТ "Ивушка", улица Цветочная, 19	1	Для садоводства	1200 +/- 23	145.2	собственность	—			
333	:333	обл. Новосибирская, р-н Ордынский, с/с МО Вагайцевского, НСТ "Ивушка", улица Цветочная, 2	1	Для садоводства	1191 +/- 23	144.111	собственность	—			
334	:334	обл. Новосибирская, р-н Ордынский, с/с МО Вагайцевского, НСТ "Ивушка", улица Цветочная, 20	1	Для садоводства	1200 +/- 23	145.2	собственность	—			
335	:335	обл. Новосибирская, р-н Ордынский, с/с МО Вагайцевского, НСТ "Ивушка", улица Цветочная, 21	1	Для садоводства	1198 +/- 23	144.958	собственность	—			

Примечания. Категория земель - цифрами обозначено:

1 - Земли сельскохозяйственного назначения

Начальник отдела

(наименование должности)

М.П. (подпись)

Н.В. Рейн

(инициалы, фамилия)

12.10.2012 № 54/201/12-181197

1		Кадастровый номер кадастрового квартала 54:20:023301			2		Лист № 53	3		Всего листов 115
4 Общие сведения о земельных участках в кадастровом квартале										
№ п/п	Номер земельного участка в кадастровом квартале	Местоположение (адрес)	Категория земель	Разрешенное использование	Площадь (кв.м)	Кадастровая стоимость (тыс.руб)	Вид вещного права	Обременения		
1	2	3	4	5	6	7	8	9		
336	:336	Местоположение установлено относительно ориентира, расположенного в границах участка. Почтовый адрес ориентира: обл. Новосибирская, р-н Ордынский, с/с МО Вагайцевского, НСТ "Ивушка", улица Цветочная, 22	1	Для садоводства	600 +/- 16	72.6	—	—		
337	:337	обл. Новосибирская, р-н Ордынский, с/с МО Вагайцевского, НСТ "Ивушка", улица Цветочная, 24	1	Для садоводства	668 +/- 17	80.828	собственность	—		
338	:338	обл. Новосибирская, р-н Ордынский, с/с МО Вагайцевского, НСТ "Ивушка", улица Цветочная, 26	1	Для садоводства	1194 +/- 23	144.474	собственность	—		
339	:339	Местоположение установлено относительно ориентира, расположенного в границах участка. Почтовый адрес ориентира: обл. Новосибирская, р-н Ордынский, с/с МО Вагайцевского, НСТ "Ивушка", улица Цветочная, 3	1	Для садоводства	1200 +/- 23	145.2	—	—		
340	:340	обл. Новосибирская, р-н Ордынский, с/с МО Вагайцевского, НСТ "Ивушка", улица Цветочная, 4	1	Для садоводства	1186 +/- 23	143.506	собственность	—		
341	:341	обл. Новосибирская, р-н Ордынский, с/с МО Вагайцевского, НСТ "Ивушка", улица Цветочная, 5	1	Для садоводства	600 +/- 18	72.6	собственность	—		
342	:342	обл. Новосибирская, р-н Ордынский, с/с МО Вагайцевского, НСТ "Ивушка", улица Цветочная, 6	1	Для садоводства	636 +/- 17	76.956	собственность	—		

Примечания. Категория земель - цифрами обозначено:

1 - Земли сельскохозяйственного назначения

Начальник отдела

(наименование должности)

М.П. (подпись)

Н.В. Рейн

(инициалы, фамилия)

12.10.2012 № 54/201/12-181197

1		Кадастровый номер кадастрового квартала 54:20:023301			2		Лист № 54	3		Всего листов 115
4 Общие сведения о земельных участках в кадастровом квартале										
№ п/п	Номер земельного участка в кадастровом квартале	Местоположение (адрес)	Категория земель	Разрешенное использование	Площадь (кв.м)	Кадастровая стоимость (тыс.руб)	Вид вещного права	Обременения		
1	2	3	4	5	6	7	8	9		
343	:343	Местоположение установлено относительно ориентира, расположенного в границах участка. Почтовый адрес ориентира: обл. Новосибирская, р-н Ордынский, с/с МО Вагайцевского, НСТ "Ивушка", улица Цветочная, 7	1	Для садоводства	1200 +/- 23	145.2	собственность	—		
344	:344	обл. Новосибирская, р-н Ордынский, с/с МО Вагайцевского, НСТ "Ивушка", улица Цветочная, 8	1	Для садоводства	1199 +/- 23	145.079	собственность	—		
345	:345	обл. Новосибирская, р-н Ордынский, с/с МО Вагайцевского, НСТ "Ивушка", улица Цветочная, 9	1	Для садоводства	681 +/- 17	82.401	собственность	—		
346	:346	Новосибирская обл, р-н Ордынский, с/с Вагайцевский, некоммерческое садоводческое партнерство "Благодатное", участок 51	1	для садоводства	960 +/- 33	117.2832	собственность	—		
347	:347	Новосибирская обл, р-н Ордынский, с/с Вагайцевский, некоммерческое садоводческое партнерство "Благодатное", участок 52	1	для садоводства	959 +/- 33	117.16103	собственность	—		
348	:348	Новосибирская обл, р-н Ордынский, с/с Вагайцевский, некоммерческое садоводческое партнерство "Благодатное", участок 53	1	для садоводства	976 +/- 33	119.23792	собственность	—		

Примечания. Категория земель - цифрами обозначено:

1 - Земли сельскохозяйственного назначения

Начальник отдела

(наименование должности)

М.П. (подпись)

Н.В. Рейн

(инициалы, фамилия)

12.10.2012 № 54/201/12-181197

1		Кадастровый номер кадастрового квартала 54:20:023301			2	Лист № 55		3	Всего листов 115	
4 Общие сведения о земельных участках в кадастровом квартале										
№ п/п	Номер земельного участка в кадастровом квартале	Местоположение (адрес)	Категория земель	Разрешенное использование	Площадь (кв.м)	Кадастровая стоимость (тыс.руб)	Вид вещного права	Обременения		
1	2	3	4	5	6	7	8	9		
349	:349	Новосибирская обл, р-н Ордынский, с/с Вагайцевский, некоммерческое садоводческое партнерство "Благодатное", участок 54	1	для садоводства	992 +/- 33	121.19264	собственность	—		
350	:350	Новосибирская обл, р-н Ордынский, с/с Вагайцевский, некоммерческое садоводческое партнерство "Благодатное", участок 55	1	для садоводства	993 +/- 33	121.31481	собственность	—		
351	:351	Новосибирская обл, р-н Ордынский, с/с Вагайцевский, некоммерческое садоводческое партнерство "Благодатное", участок 56	1	для садоводства	966 +/- 33	118.01622	собственность	—		
352	:352	Новосибирская обл, р-н Ордынский, с/с Вагайцевский, некоммерческое садоводческое партнерство "Благодатное", участок 57	1	для садоводства	997 +/- 33	121.80349	собственность	—		
353	:353	Новосибирская обл, р-н Ордынский, с/с Вагайцевский, некоммерческое садоводческое партнерство "Благодатное", участок 58	1	для садоводства	983 +/- 33	120.09311	собственность	—		
354	:354	Новосибирская обл, р-н Ордынский, с/с Вагайцевский, некоммерческое садоводческое партнерство "Благодатное", участок 59	1	для садоводства	969 +/- 33	118.38273	собственность	—		

Примечания. Категория земель - цифрами обозначено:

1 - Земли сельскохозяйственного назначения

Начальник отдела

(наименование должности)

М.П. (подпись)

Н.В. Рейн

(инициалы, фамилия)

12.10.2012 № 54/201/12-181197

1		Кадастровый номер кадастрового квартала 54:20:023301			2		Лист № 56	3		Всего листов 115
4 Общие сведения о земельных участках в кадастровом квартале										
№ п/п	Номер земельного участка в кадастровом квартале	Местоположение (адрес)	Категория земель	Разрешенное использование	Площадь (кв.м)	Кадастровая стоимость (тыс.руб)	Вид вещного права	Обременения		
1	2	3	4	5	6	7	8	9		
355	:355	Новосибирская обл, р-н Ордынский, с/с Вагайцевский, некоммерческое садоводческое партнерство "Благодатное", участок 60	1	для садоводства	1008 +/- 33	123.14736	собственность	—		
356	:356	Новосибирская обл, р-н Ордынский, с/с Вагайцевский, некоммерческое садоводческое партнерство "Благодатное", участок 61	1	для садоводства	956 +/- 32	116.79452	собственность	—		
357	:357	Новосибирская обл, р-н Ордынский, с/с Вагайцевский, некоммерческое садоводческое партнерство "Благодатное", участок 62	1	для садоводства	973 +/- 33	118.87141	собственность	—		
358	:358	Новосибирская обл, р-н Ордынский, с/с Вагайцевский, некоммерческое садоводческое партнерство "Благодатное", участок 63	1	для садоводства	990 +/- 33	120.9483	собственность	—		
359	:359	Новосибирская обл, р-н Ордынский, с/с Вагайцевский, некоммерческое садоводческое партнерство "Благодатное", участок 64	1	для садоводства	1008 +/- 33	123.14736	Сведения о земельном участке носят временный характер	—		
360	:360	Новосибирская обл, р-н Ордынский, с/с Вагайцевский, некоммерческое садоводческое партнерство "Благодатное", участок 65	1	для садоводства	1033 +/- 34	126.20161	Сведения о земельном участке носят временный характер	—		

Примечания. Категория земель - цифрами обозначено:

1 - Земли сельскохозяйственного назначения

Начальник отдела

(наименование должности)

М.П. (подпись)

Н.В. Рейн

(инициалы, фамилия)

12.10.2012 № 54/201/12-181197

1		Кадастровый номер кадастрового квартала 54:20:023301			2	Лист № 57		3	Всего листов 115	
4 Общие сведения о земельных участках в кадастровом квартале										
№ п/п	Номер земельного участка в кадастровом квартале	Местоположение (адрес)	Категория земель	Разрешенное использование	Площадь (кв.м)	Кадастровая стоимость (тыс.руб)	Вид вещного права	Обременения		
1	2	3	4	5	6	7	8	9		
361	:361	Новосибирская обл, р-н Ордынский, с/с Вагайцевский, некоммерческое садоводческое партнерство "Благодатное", участок 66	1	для садоводства	1036 +/- 34	126.56812	Сведения о земельном участке носят временный характер	—		
362	:362	Новосибирская обл, р-н Ордынский, с/с Вагайцевский, некоммерческое садоводческое партнерство "Благодатное", участок 67	1	для садоводства	1002 +/- 33	122.41434	Сведения о земельном участке носят временный характер	—		
363	:363	Новосибирская обл, р-н Ордынский, с/с Вагайцевский, некоммерческое садоводческое партнерство "Благодатное", участок 68	1	для садоводства	985 +/- 33	120.33745	Сведения о земельном участке носят временный характер	—		
364	:364	Новосибирская обл, р-н Ордынский, с/с Вагайцевский, некоммерческое садоводческое партнерство "Благодатное", участок 69	1	для садоводства	967 +/- 33	118.13839	собственность	—		
365	:365	Новосибирская обл, р-н Ордынский, с/с Вагайцевский, некоммерческое садоводческое партнерство "Благодатное", участок 70	1	для садоводства	950 +/- 32	116.0615	собственность	—		
366	:366	Новосибирская обл, р-н Ордынский, с/с Вагайцевский, некоммерческое садоводческое партнерство "Благодатное", участок 71	1	для садоводства	858 +/- 31	104.82186	Сведения о земельном участке носят временный характер	—		

Примечания. Категория земель - цифрами обозначено:

1 - Земли сельскохозяйственного назначения

Начальник отдела

(наименование должности)

М.П. (подпись)

Н.В. Рейн

(инициалы, фамилия)

12.10.2012 № 54/201/12-181197

1		Кадастровый номер кадастрового квартала 54:20:023301			2	Лист № 58		3	Всего листов 115	
4 Общие сведения о земельных участках в кадастровом квартале										
№ п/п	Номер земельного участка в кадастровом квартале	Местоположение (адрес)	Категория земель	Разрешенное использование	Площадь (кв.м)	Кадастровая стоимость (тыс.руб)	Вид вещного права	Обременения		
1	2	3	4	5	6	7	8	9		
367	:367	Новосибирская обл, р-н Ордынский, с/с Вагайцевский, некоммерческое садоводческое партнерство "Благодатное", участок 72	1	для садоводства	970 +/- 33	118.5049	Сведения о земельном участке носят временный характер	—		
368	:368	Новосибирская обл, р-н Ордынский, с/с Вагайцевский, некоммерческое садоводческое партнерство "Благодатное", участок 73	1	для садоводства	918 +/- 32	112.15206	Сведения о земельном участке носят временный характер	—		
369	:369	Новосибирская обл, р-н Ордынский, с/с Вагайцевский, некоммерческое садоводческое партнерство "Благодатное", участок 75	1	для садоводства	975 +/- 33	119.11575	собственность	—		
370	:370	Новосибирская обл, р-н Ордынский, с/с Вагайцевский, некоммерческое садоводческое партнерство "Благодатное", участок 76	1	для садоводства	970 +/- 33	118.5049	собственность	—		
371	:371	Новосибирская обл, р-н Ордынский, с/с Вагайцевский, некоммерческое садоводческое партнерство "Благодатное", участок 77	1	для садоводства	966 +/- 33	118.01622	собственность	—		
372	:372	Новосибирская обл, р-н Ордынский, с/с Вагайцевский, некоммерческое садоводческое партнерство "Благодатное", участок 78	1	для садоводства	959 +/- 33	117.16103	собственность	—		

Примечания. Категория земель - цифрами обозначено:

1 - Земли сельскохозяйственного назначения

Начальник отдела

(наименование должности)

М.П. (подпись)

Н.В. Рейн

(инициалы, фамилия)

12.10.2012 № 54/201/12-181197

1		Кадастровый номер кадастрового квартала 54:20:023301			2	Лист № 59		3	Всего листов 115	
4 Общие сведения о земельных участках в кадастровом квартале										
№ п/п	Номер земельного участка в кадастровом квартале	Местоположение (адрес)	Категория земель	Разрешенное использование	Площадь (кв.м)	Кадастровая стоимость (тыс.руб)	Вид вещного права	Обременения		
1	2	3	4	5	6	7	8	9		
373	:373	Новосибирская обл, р-н Ордынский, с/с Вагайцевский, некоммерческое садоводческое партнерство "Благодатное", участок 79	1	для садоводства	959 +/- 33	117.16103	собственность	—		
374	:374	Новосибирская обл, р-н Ордынский, с/с Вагайцевский, некоммерческое садоводческое партнерство "Благодатное", участок 80	1	для садоводства	957 +/- 32	116.91669	собственность	—		
375	:375	Новосибирская обл, р-н Ордынский, с/с Вагайцевский, некоммерческое садоводческое партнерство "Благодатное", участок 81	1	для садоводства	961 +/- 33	117.40537	собственность	—		
376	:376	Новосибирская обл, р-н Ордынский, с/с Вагайцевский, некоммерческое садоводческое партнерство "Благодатное", участок 82	1	для садоводства	966 +/- 33	118.01622	собственность	—		
377	:377	Новосибирская обл, р-н Ордынский, с/с Вагайцевский, некоммерческое садоводческое партнерство "Благодатное", участок 83	1	для садоводства	970 +/- 33	118.5049	собственность	—		
378	:378	Новосибирская обл, р-н Ордынский, с/с Вагайцевский, некоммерческое садоводческое партнерство "Благодатное", участок 84	1	для садоводства	975 +/- 33	119.11575	собственность	—		

Примечания. Категория земель - цифрами обозначено:

1 - Земли сельскохозяйственного назначения

Начальник отдела

(наименование должности)

М.П. (подпись)

Н.В. Рейн

(инициалы, фамилия)

12.10.2012 № 54/201/12-181197

1		Кадастровый номер кадастрового квартала 54:20:023301			2		Лист № 60		3		Всего листов 115	
4 Общие сведения о земельных участках в кадастровом квартале												
№ п/п	Номер земельного участка в кадастровом квартале	Местоположение (адрес)	Категория земель	Разрешенное использование	Площадь (кв.м)	Кадастровая стоимость (тыс.руб)	Вид вещного права	Обременения				
1	2	3	4	5	6	7	8	9				
379	:379	Новосибирская обл, р-н Ордынский, с/с Вагайцевский, некоммерческое садоводческое партнерство "Благодатное", участок 85	1	для садоводства	1190 +/- 36	145.3823	собственность	—				
380	:380	Новосибирская обл, р-н Ордынский, с/с Вагайцевский, некоммерческое садоводческое партнерство "Благодатное", участок 86	1	для садоводства	924 +/- 32	112.88508	собственность	—				
381	:381	Новосибирская обл, р-н Ордынский, с/с Вагайцевский, некоммерческое садоводческое партнерство "Благодатное", участок 87	1	для садоводства	957 +/- 32	116.91669	собственность	—				
382	:382	Новосибирская обл, р-н Ордынский, с/с Вагайцевский, некоммерческое садоводческое партнерство "Благодатное", участок 88	1	для садоводства	1142 +/- 35	139.51814	собственность	—				
383	:383	Новосибирская обл, р-н Ордынский, с/с Вагайцевский, некоммерческое садоводческое партнерство "Благодатное", участок 89	1	для садоводства	952 +/- 32	116.30584	собственность	—				
384	:384	Новосибирская обл, р-н Ордынский, с/с Вагайцевский, некоммерческое садоводческое партнерство "Благодатное", участок 90	1	для садоводства	952 +/- 32	116.30584	собственность	—				

Примечания. Категория земель - цифрами обозначено:

1 - Земли сельскохозяйственного назначения

Начальник отдела

(наименование должности)

М.П. (подпись)

Н.В. Рейн

(инициалы, фамилия)

12.10.2012 № 54/201/12-181197

1		Кадастровый номер кадастрового квартала 54:20:023301			2	Лист № 61		3	Всего листов 115	
4 Общие сведения о земельных участках в кадастровом квартале										
№ п/п	Номер земельного участка в кадастровом квартале	Местоположение (адрес)	Категория земель	Разрешенное использование	Площадь (кв.м)	Кадастровая стоимость (тыс.руб)	Вид вещного права	Обременения		
1	2	3	4	5	6	7	8	9		
385	:385	Новосибирская обл, р-н Ордынский, с/с Вагайцевский, некоммерческое садоводческое партнерство "Благодатное", участок 92	1	для садоводства	954 +/- 32	116.55018	собственность	—		
386	:386	Новосибирская обл, р-н Ордынский, с/с Вагайцевский, некоммерческое садоводческое партнерство "Благодатное", участок 93	1	для садоводства	954 +/- 32	116.55018	собственность	—		
387	:387	Новосибирская обл, р-н Ордынский, с/с Вагайцевский, некоммерческое садоводческое партнерство "Благодатное", участок 94	1	для садоводства	1035 +/- 34	126.44595	собственность	—		
388	:388	Новосибирская обл, р-н Ордынский, с/с Вагайцевский, некоммерческое садоводческое партнерство "Благодатное", участок 95	1	для садоводства	1051 +/- 34	128.40067	Сведения о земельном участке носят временный характер	—		
389	:389	Новосибирская обл, р-н Ордынский, с/с Вагайцевский, некоммерческое садоводческое партнерство "Благодатное", участок 96	1	для садоводства	1068 +/- 34	130.47756	собственность	—		
390	:390	Новосибирская обл, р-н Ордынский, с/с Вагайцевский, некоммерческое садоводческое партнерство "Благодатное", участок 97	1	для садоводства	1084 +/- 35	132.43228	собственность	—		

Примечания. Категория земель - цифрами обозначено:

1 - Земли сельскохозяйственного назначения

Начальник отдела

(наименование должности)

М.П. (подпись)

Н.В. Рейн

(инициалы, фамилия)

12.10.2012 № 54/201/12-181197

1		Кадастровый номер кадастрового квартала 54:20:023301			2	Лист № 62		3	Всего листов 115	
4 Общие сведения о земельных участках в кадастровом квартале										
№ п/п	Номер земельного участка в кадастровом квартале	Местоположение (адрес)	Категория земель	Разрешенное использование	Площадь (кв.м)	Кадастровая стоимость (тыс.руб)	Вид вещного права	Обременения		
1	2	3	4	5	6	7	8	9		
391	:391	Новосибирская обл, р-н Ордынский, с/с Вагайцевский, некоммерческое садоводческое партнерство "Благодатное", участок 98	1	для садоводства	1101 +/- 35	134.50917	собственность	—		
392	:392	Новосибирская обл, р-н Ордынский, с/с Вагайцевский, некоммерческое садоводческое партнерство "Благодатное", участок 91	1	для садоводства	953 +/- 32	116.42801	собственность	—		
393	:393	Новосибирская обл, р-н Ордынский, с/с Вагайцевский, некоммерческое садоводческое партнерство "Благодатное", участок 74	1	для садоводства	990 +/- 33	120.9483	Сведения о земельном участке носят временный характер	—		
394	:394	Новосибирская обл, р-н Ордынский, с/с Вагайцевский, некоммерческое садоводческое партнерство "Благодатное", участок 1	1	для садоводства	658 +/- 27	79.618	Сведения о земельном участке носят временный характер	—		
395	:395	Новосибирская обл, р-н Ордынский, с/с Вагайцевский, некоммерческое садоводческое партнерство "Благодатное", участок 50	1	для садоводства	1161 +/- 36	140.481	Сведения о земельном участке носят временный характер	—		
396	:396	Новосибирская обл, р-н Ордынский, с/с Вагайцевский, некоммерческое садоводческое партнерство "Благодатное", участок 3	1	для садоводства	665 +/- 27	80.465	Сведения о земельном участке носят временный характер	—		

Примечания. Категория земель - цифрами обозначено:

1 - Земли сельскохозяйственного назначения

Начальник отдела

(наименование должности)

М.П. (подпись)

Н.В. Рейн

(инициалы, фамилия)

12.10.2012 № 54/201/12-181197

1		Кадастровый номер кадастрового квартала 54:20:023301			2	Лист № 63		3	Всего листов 115	
4 Общие сведения о земельных участках в кадастровом квартале										
№ п/п	Номер земельного участка в кадастровом квартале	Местоположение (адрес)	Категория земель	Разрешенное использование	Площадь (кв.м)	Кадастровая стоимость (тыс.руб)	Вид вещного права	Обременения		
1	2	3	4	5	6	7	8	9		
397	:397	Новосибирская обл, р-н Ордынский, с/с Вагайцевский, некоммерческое садоводческое партнерство "Благодатное", участок 4	1	для садоводства	661 +/- 27	79.981	Сведения о земельном участке носят временный характер	—		
398	:398	Новосибирская обл, р-н Ордынский, с/с Вагайцевский, некоммерческое садоводческое партнерство "Благодатное", участок 5	1	для садоводства	660 +/- 27	79.86	Сведения о земельном участке носят временный характер	—		
399	:399	Новосибирская обл, р-н Ордынский, с/с Вагайцевский, некоммерческое садоводческое партнерство "Благодатное", участок 6	1	для садоводства	654 +/- 27	79.134	Сведения о земельном участке носят временный характер	—		
400	:400	Новосибирская обл, р-н Ордынский, с/с Вагайцевский, некоммерческое садоводческое партнерство "Благодатное", участок 7	1	для садоводства	640 +/- 27	77.44	Сведения о земельном участке носят временный характер	—		
401	:401	Новосибирская обл, р-н Ордынский, с/с Вагайцевский, некоммерческое садоводческое партнерство "Благодатное", участок 8	1	для садоводства	647 +/- 27	78.287	Сведения о земельном участке носят временный характер	—		
402	:402	Новосибирская обл, р-н Ордынский, с/с Вагайцевский, некоммерческое садоводческое партнерство "Благодатное", участок 9	1	для садоводства	664 +/- 27	80.344	Сведения о земельном участке носят временный характер	—		

Примечания. Категория земель - цифрами обозначено:

1 - Земли сельскохозяйственного назначения

Начальник отдела

(наименование должности)

М.П. (подпись)

Н.В. Рейн

(инициалы, фамилия)

12.10.2012 № 54/201/12-181197

1		Кадастровый номер кадастрового квартала 54:20:023301			2	Лист № 64		3	Всего листов 115	
4 Общие сведения о земельных участках в кадастровом квартале										
№ п/п	Номер земельного участка в кадастровом квартале	Местоположение (адрес)	Категория земель	Разрешенное использование	Площадь (кв.м)	Кадастровая стоимость (тыс.руб)	Вид вещного права	Обременения		
1	2	3	4	5	6	7	8	9		
403	:403	Новосибирская обл, р-н Ордынский, с/с Вагайцевский, некоммерческое садоводческое партнерство "Благодатное", участок 10	1	для садоводства	676 +/- 27	81.796	Сведения о земельном участке носят временный характер	—		
404	:404	Новосибирская обл, р-н Ордынский, с/с Вагайцевский, некоммерческое садоводческое партнерство "Благодатное", участок 11	1	для садоводства	677 +/- 27	81.917	Сведения о земельном участке носят временный характер	—		
405	:405	Новосибирская обл, р-н Ордынский, с/с Вагайцевский, некоммерческое садоводческое партнерство "Благодатное", участок 12	1	для садоводства	665 +/- 27	80.465	Сведения о земельном участке носят временный характер	—		
406	:406	Новосибирская обл, р-н Ордынский, с/с Вагайцевский, некоммерческое садоводческое партнерство "Благодатное", участок 13	1	для садоводства	649 +/- 27	78.529	Сведения о земельном участке носят временный характер	—		
407	:407	Новосибирская обл, р-н Ордынский, с/с Вагайцевский, некоммерческое садоводческое партнерство "Благодатное", участок 14	1	для садоводства	631 +/- 26	76.351	Сведения о земельном участке носят временный характер	—		
408	:408	Новосибирская обл, р-н Ордынский, с/с Вагайцевский, некоммерческое садоводческое партнерство "Благодатное", участок 15	1	для садоводства	889 +/- 31	107.569	собственность	—		

Примечания. Категория земель - цифрами обозначено:

1 - Земли сельскохозяйственного назначения

Начальник отдела

(наименование должности)

М.П. (подпись)

Н.В. Рейн

(инициалы, фамилия)

12.10.2012 № 54/201/12-181197

1		Кадастровый номер кадастрового квартала 54:20:023301			2		Лист № 65	3		Всего листов 115
4 Общие сведения о земельных участках в кадастровом квартале										
№ п/п	Номер земельного участка в кадастровом квартале	Местоположение (адрес)	Категория земель	Разрешенное использование	Площадь (кв.м)	Кадастровая стоимость (тыс.руб)	Вид вещного права	Обременения		
1	2	3	4	5	6	7	8	9		
409	:409	Новосибирская обл, р-н Ордынский, с/с Вагайцевский, некоммерческое садоводческое партнерство "Благодатное", участок 16	1	для садоводства	991 +/- 33	119.911	собственность	—		
410	:410	Новосибирская обл, р-н Ордынский, с/с Вагайцевский, некоммерческое садоводческое партнерство "Благодатное", участок 17	1	для садоводства	988 +/- 33	119.548	собственность	—		
411	:411	Новосибирская обл, р-н Ордынский, с/с Вагайцевский, некоммерческое садоводческое партнерство "Благодатное", участок 18	1	для садоводства	984 +/- 33	119.064	собственность	—		
412	:412	Новосибирская обл, р-н Ордынский, с/с Вагайцевский, некоммерческое садоводческое партнерство "Благодатное", участок 19	1	для садоводства	961 +/- 33	116.281	собственность	—		
413	:413	Новосибирская обл, р-н Ордынский, с/с Вагайцевский, некоммерческое садоводческое партнерство "Благодатное", участок 20	1	для садоводства	714 +/- 28	86.394	собственность	—		
414	:414	Новосибирская обл, р-н Ордынский, с/с Вагайцевский, некоммерческое садоводческое партнерство "Благодатное", участок 21	1	для садоводства	1081 +/- 35	130.801	собственность	—		

Примечания. Категория земель - цифрами обозначено:

1 - Земли сельскохозяйственного назначения

Начальник отдела

(наименование должности)

М.П. (подпись)

Н.В. Рейн

(инициалы, фамилия)

12.10.2012 № 54/201/12-181197

1		Кадастровый номер кадастрового квартала 54:20:023301			2	Лист № 66		3	Всего листов 115	
4 Общие сведения о земельных участках в кадастровом квартале										
№ п/п	Номер земельного участка в кадастровом квартале	Местоположение (адрес)	Категория земель	Разрешенное использование	Площадь (кв.м)	Кадастровая стоимость (тыс.руб)	Вид вещного права	Обременения		
1	2	3	4	5	6	7	8	9		
415	:415	Новосибирская обл, р-н Ордынский, с/с Вагайцевский, некоммерческое садоводческое партнерство "Благодатное", участок 22	1	для садоводства	1158 +/- 36	140.118	собственность	—		
416	:416	Новосибирская обл, р-н Ордынский, с/с Вагайцевский, некоммерческое садоводческое партнерство "Благодатное", участок 23	1	для садоводства	1166 +/- 36	141.086	собственность	—		
417	:417	Новосибирская обл, р-н Ордынский, с/с Вагайцевский, некоммерческое садоводческое партнерство "Благодатное", участок 24	1	для садоводства	900 +/- 32	108.9	собственность	—		
418	:418	Новосибирская обл, р-н Ордынский, с/с Вагайцевский, некоммерческое садоводческое партнерство "Благодатное", участок 25	1	для садоводства	934 +/- 32	113.014	Сведения о земельном участке носят временный характер	—		
419	:419	Новосибирская обл, р-н Ордынский, с/с Вагайцевский, некоммерческое садоводческое партнерство "Благодатное", участок 26	1	Для садоводства	1027 +/- 34	124.267	Сведения о земельном участке носят временный характер	—		
420	:420	Новосибирская обл, р-н Ордынский, с/с Вагайцевский, некоммерческое садоводческое партнерство "Благодатное", участок 27	1	для садоводства	1039 +/- 34	125.719	Сведения о земельном участке носят временный характер	—		

Примечания. Категория земель - цифрами обозначено:

1 - Земли сельскохозяйственного назначения

Начальник отдела

(наименование должности)

М.П. (подпись)

Н.В. Рейн

(инициалы, фамилия)

12.10.2012 № 54/201/12-181197

1		Кадастровый номер кадастрового квартала 54:20:023301			2	Лист № 67		3	Всего листов 115	
4 Общие сведения о земельных участках в кадастровом квартале										
№ п/п	Номер земельного участка в кадастровом квартале	Местоположение (адрес)	Категория земель	Разрешенное использование	Площадь (кв.м)	Кадастровая стоимость (тыс.руб)	Вид вещного права	Обременения		
1	2	3	4	5	6	7	8	9		
421	:421	Новосибирская обл, р-н Ордынский, с/с Вагайцевский, некоммерческое садоводческое партнерство "Благодатное", участок 28	1	для садоводства	1051 +/- 34	127.171	Сведения о земельном участке носят временный характер	—		
422	:422	Новосибирская обл, р-н Ордынский, с/с Вагайцевский, некоммерческое садоводческое партнерство "Благодатное", участок 29	1	для садоводства	1028 +/- 34	124.388	Сведения о земельном участке носят временный характер	—		
423	:423	Новосибирская обл, р-н Ордынский, с/с Вагайцевский, некоммерческое садоводческое партнерство "Благодатное", участок 30	1	для садоводства	1089 +/- 35	131.769	Сведения о земельном участке носят временный характер	—		
424	:424	Новосибирская обл, р-н Ордынский, с/с Вагайцевский, некоммерческое садоводческое партнерство "Благодатное", участок 31	1	для садоводства	1052 +/- 34	127.292	Сведения о земельном участке носят временный характер	—		
425	:425	Новосибирская обл, р-н Ордынский, с/с Вагайцевский, некоммерческое садоводческое партнерство "Благодатное", участок 32	1	для садоводства	1041 +/- 34	125.961	Сведения о земельном участке носят временный характер	—		
426	:426	Новосибирская обл, р-н Ордынский, с/с Вагайцевский, некоммерческое садоводческое партнерство "Благодатное", участок 33	1	для садоводства	1030 +/- 34	124.63	Сведения о земельном участке носят временный характер	—		

Примечания. Категория земель - цифрами обозначено:

1 - Земли сельскохозяйственного назначения

Начальник отдела

(наименование должности)

М.П. (подпись)

Н.В. Рейн

(инициалы, фамилия)

12.10.2012 № 54/201/12-181197

1		Кадастровый номер кадастрового квартала 54:20:023301			2		Лист № 68	3		Всего листов 115
4 Общие сведения о земельных участках в кадастровом квартале										
№ п/п	Номер земельного участка в кадастровом квартале	Местоположение (адрес)	Категория земель	Разрешенное использование	Площадь (кв.м)	Кадастровая стоимость (тыс.руб)	Вид вещного права	Обременения		
1	2	3	4	5	6	7	8	9		
427	:427	Новосибирская обл, р-н Ордынский, с/с Вагайцевский, некоммерческое садоводческое партнерство "Благодатное", участок 34	1	для садоводства	1064 +/- 34	128.744	Сведения о земельном участке носят временный характер	—		
428	:428	Новосибирская обл, р-н Ордынский, с/с Вагайцевский, некоммерческое садоводческое партнерство "Благодатное", участок 35	1	для садоводства	961 +/- 33	116.281	собственность	—		
429	:429	Новосибирская обл, р-н Ордынский, с/с Вагайцевский, некоммерческое садоводческое партнерство "Благодатное", участок 36	1	для садоводства	899 +/- 31	108.779	собственность	—		
430	:430	Новосибирская обл, р-н Ордынский, с/с Вагайцевский, некоммерческое садоводческое партнерство "Благодатное", участок 37	1	для садоводства	1101 +/- 35	133.221	собственность	—		
431	:431	Новосибирская обл, р-н Ордынский, с/с Вагайцевский, некоммерческое садоводческое партнерство "Благодатное", участок 38	1	для садоводства	1134 +/- 35	137.214	собственность	—		
432	:432	Новосибирская обл, р-н Ордынский, с/с Вагайцевский, некоммерческое садоводческое партнерство "Благодатное", участок 39	1	для садоводства	825 +/- 30	99.825	собственность	—		

Примечания. Категория земель - цифрами обозначено:

1 - Земли сельскохозяйственного назначения

Начальник отдела

(наименование должности)

М.П. (подпись)

Н.В. Рейн

(инициалы, фамилия)

12.10.2012 № 54/201/12-181197

1		Кадастровый номер кадастрового квартала 54:20:023301			2		Лист № 69	3		Всего листов 115	
4 Общие сведения о земельных участках в кадастровом квартале											
№ п/п	Номер земельного участка в кадастровом квартале	Местоположение (адрес)	Категория земель	Разрешенное использование	Площадь (кв.м)	Кадастровая стоимость (тыс.руб)	Вид вещного права	Обременения			
1	2	3	4	5	6	7	8	9			
433	:433	Новосибирская обл, р-н Ордынский, с/с Вагайцевский, некоммерческое садоводческое партнерство "Благодатное", участок 40	1	для садоводства	869 +/- 31	105.149	Сведения о земельном участке носят временный характер	—			
434	:434	Новосибирская обл, р-н Ордынский, с/с Вагайцевский, некоммерческое садоводческое партнерство "Благодатное", участок 41	1	для садоводства	926 +/- 32	112.046	Сведения о земельном участке носят временный характер	—			
435	:435	Новосибирская обл, р-н Ордынский, с/с Вагайцевский, некоммерческое садоводческое партнерство "Благодатное", участок 42	1	для садоводства	700 +/- 28	84.7	собственность	—			
436	:436	Новосибирская обл, р-н Ордынский, с/с Вагайцевский, некоммерческое садоводческое партнерство "Благодатное", участок 43	1	для садоводства	1196 +/- 36	144.716	Сведения о земельном участке носят временный характер	—			
437	:437	Новосибирская обл, р-н Ордынский, с/с Вагайцевский, некоммерческое садоводческое партнерство "Благодатное", участок 44	1	для садоводства	1174 +/- 36	142.054	Сведения о земельном участке носят временный характер	—			
438	:438	Новосибирская обл, р-н Ордынский, с/с Вагайцевский, некоммерческое садоводческое партнерство "Благодатное", участок 45	1	для садоводства	1151 +/- 36	139.271	Сведения о земельном участке носят временный характер	—			

Примечания. Категория земель - цифрами обозначено:

1 - Земли сельскохозяйственного назначения

Начальник отдела

(наименование должности)

М.П. (подпись)

Н.В. Рейн

(инициалы, фамилия)

12.10.2012 № 54/201/12-181197

1		Кадастровый номер кадастрового квартала 54:20:023301			2	Лист № 70		3	Всего листов 115	
4 Общие сведения о земельных участках в кадастровом квартале										
№ п/п	Номер земельного участка в кадастровом квартале	Местоположение (адрес)	Категория земель	Разрешенное использование	Площадь (кв.м)	Кадастровая стоимость (тыс.руб)	Вид вещного права	Обременения		
1	2	3	4	5	6	7	8	9		
439	:439	Новосибирская обл, р-н Ордынский, с/с Вагайцевский, некоммерческое садоводческое партнерство "Благодатное", участок 46	1	для садоводства	1124 +/- 35	136.004	Сведения о земельном участке носят временный характер	—		
440	:440	Новосибирская обл, р-н Ордынский, с/с Вагайцевский, некоммерческое садоводческое партнерство "Благодатное", участок 47	1	для садоводства	1099 +/- 35	132.979	Сведения о земельном участке носят временный характер	—		
441	:441	Новосибирская обл, р-н Ордынский, с/с Вагайцевский, некоммерческое садоводческое партнерство "Благодатное", участок 48	1	для садоводства	1123 +/- 35	135.883	Сведения о земельном участке носят временный характер	—		
442	:442	Новосибирская обл, р-н Ордынский, с/с Вагайцевский, некоммерческое садоводческое партнерство "Благодатное", участок 49	1	для садоводства	1142 +/- 35	138.182	Сведения о земельном участке носят временный характер	—		
443	:443	Новосибирская обл, р-н Ордынский, с/с Вагайцевский, некоммерческое садоводческое партнерство "Благодатное", участок 2	1	для садоводства	663 +/- 27	80.223	Сведения о земельном участке носят временный характер	—		
444	:444	Новосибирская обл, р-н Ордынский, с/с Вагайцевский, некоммерческое садоводческое партнерство "Благодатное", участок 99	1	для садоводства	1150 +/- 36	140.4955	собственность	—		

Примечания. Категория земель - цифрами обозначено:

1 - Земли сельскохозяйственного назначения

Начальник отдела

(наименование должности)

М.П. (подпись)

Н.В. Рейн

(инициалы, фамилия)

12.10.2012 № 54/201/12-181197

1		Кадастровый номер кадастрового квартала 54:20:023301			2	Лист № 71		3	Всего листов 115	
4 Общие сведения о земельных участках в кадастровом квартале										
№ п/п	Номер земельного участка в кадастровом квартале	Местоположение (адрес)	Категория земель	Разрешенное использование	Площадь (кв.м)	Кадастровая стоимость (тыс.руб)	Вид вещного права	Обременения		
1	2	3	4	5	6	7	8	9		
445	:445	Новосибирская обл, р-н Ордынский, с/с Вагайцевский, некоммерческое садоводческое партнерство "Благодатное", участок 148	1	для садоводства	1197 +/- 36	146.23749	собственность	—		
446	:446	Новосибирская обл, р-н Ордынский, с/с Вагайцевский, некоммерческое садоводческое партнерство "Благодатное", участок 145	1	для садоводства	1193 +/- 36	145.74881	собственность	—		
447	:447	Новосибирская обл, р-н Ордынский, с/с Вагайцевский, некоммерческое садоводческое партнерство "Благодатное", участок 103	1	для садоводства	1185 +/- 36	144.77145	собственность	—		
448	:448	Новосибирская обл, р-н Ордынский, с/с Вагайцевский, некоммерческое садоводческое партнерство "Благодатное", участок 104	1	для садоводства	1173 +/- 36	143.30541	собственность	—		
449	:449	Новосибирская обл, р-н Ордынский, с/с Вагайцевский, некоммерческое садоводческое партнерство "Благодатное", участок 106	1	для садоводства	1148 +/- 36	140.25116	собственность	—		
450	:450	Новосибирская обл, р-н Ордынский, с/с Вагайцевский, некоммерческое садоводческое партнерство "Благодатное", участок 117	1	для садоводства	1134 +/- 35	138.54078	собственность	—		

Примечания. Категория земель - цифрами обозначено:

1 - Земли сельскохозяйственного назначения

Начальник отдела

(наименование должности)

М.П. (подпись)

Н.В. Рейн

(инициалы, фамилия)

12.10.2012 № 54/201/12-181197

1		Кадастровый номер кадастрового квартала 54:20:023301			2		Лист № 72	3		Всего листов 115
4 Общие сведения о земельных участках в кадастровом квартале										
№ п/п	Номер земельного участка в кадастровом квартале	Местоположение (адрес)	Категория земель	Разрешенное использование	Площадь (кв.м)	Кадастровая стоимость (тыс.руб)	Вид вещного права	Обременения		
1	2	3	4	5	6	7	8	9		
451	:451	Новосибирская обл, р-н Ордынский, с/с Вагайцевский, некоммерческое садоводческое партнерство "Благодатное", участок 119	1	для садоводства	1196 +/- 36	146.11532	собственность	—		
452	:452	Новосибирская обл, р-н Ордынский, с/с Вагайцевский, некоммерческое садоводческое партнерство "Благодатное", участок 122	1	для садоводства	1196 +/- 36	146.11532	собственность	—		
453	:453	Новосибирская обл, р-н Ордынский, с/с Вагайцевский, некоммерческое садоводческое партнерство "Благодатное", участок 123	1	для садоводства	1197 +/- 36	146.23749	собственность	—		
454	:454	Новосибирская обл, р-н Ордынский, с/с Вагайцевский, некоммерческое садоводческое партнерство "Благодатное", участок 124	1	для садоводства	1197 +/- 36	146.23749	собственность	—		
455	:455	Новосибирская обл, р-н Ордынский, с/с Вагайцевский, некоммерческое садоводческое партнерство "Благодатное", участок 125	1	для садоводства	1197 +/- 36	146.23749	собственность	—		
456	:456	Новосибирская обл, р-н Ордынский, с/с Вагайцевский, некоммерческое садоводческое партнерство "Благодатное", участок 126	1	для садоводства	1193 +/- 36	145.74881	собственность	—		

Примечания. Категория земель - цифрами обозначено:

1 - Земли сельскохозяйственного назначения

Начальник отдела

(наименование должности)

М.П. (подпись)

Н.В. Рейн

(инициалы, фамилия)

12.10.2012 № 54/201/12-181197

1		Кадастровый номер кадастрового квартала 54:20:023301			2		Лист № 73	3		Всего листов 115
4 Общие сведения о земельных участках в кадастровом квартале										
№ п/п	Номер земельного участка в кадастровом квартале	Местоположение (адрес)	Категория земель	Разрешенное использование	Площадь (кв.м)	Кадастровая стоимость (тыс.руб)	Вид вещного права	Обременения		
1	2	3	4	5	6	7	8	9		
457	:457	Новосибирская обл, р-н Ордынский, с/с Вагайцевский, некоммерческое садоводческое партнерство "Благодатное", участок 127	1	для садоводства	932 +/- 32	113.86244	собственность	—		
458	:458	Новосибирская обл, р-н Ордынский, с/с Вагайцевский, некоммерческое садоводческое партнерство "Благодатное", участок 128	1	для садоводства	866 +/- 31	105.79922	собственность	—		
459	:459	Новосибирская обл, р-н Ордынский, с/с Вагайцевский, некоммерческое садоводческое партнерство "Благодатное", участок 100	1	для садоводства	1162 +/- 36	141.96154	собственность	—		
460	:460	Новосибирская обл, р-н Ордынский, с/с Вагайцевский, некоммерческое садоводческое партнерство "Благодатное", участок 101	1	для садоводства	1174 +/- 36	143.42758	собственность	—		
461	:461	Новосибирская обл, р-н Ордынский, с/с Вагайцевский, некоммерческое садоводческое партнерство "Благодатное", участок 102	1	для садоводства	1186 +/- 36	144.89362	собственность	—		
462	:462	Новосибирская обл, р-н Ордынский, с/с Вагайцевский, некоммерческое садоводческое партнерство "Благодатное", участок 105	1	для садоводства	1160 +/- 36	141.7172	собственность	—		

Примечания. Категория земель - цифрами обозначено:

1 - Земли сельскохозяйственного назначения

Начальник отдела

(наименование должности)

М.П. (подпись)

Н.В. Рейн

(инициалы, фамилия)

12.10.2012 № 54/201/12-181197

1		Кадастровый номер кадастрового квартала 54:20:023301			2		Лист № 74	3		Всего листов 115
4 Общие сведения о земельных участках в кадастровом квартале										
№ п/п	Номер земельного участка в кадастровом квартале	Местоположение (адрес)	Категория земель	Разрешенное использование	Площадь (кв.м)	Кадастровая стоимость (тыс.руб)	Вид вещного права	Обременения		
1	2	3	4	5	6	7	8	9		
463	:463	Новосибирская обл, р-н Ордынский, с/с Вагайцевский, некоммерческое садоводческое партнерство "Благодатное", участок 108	1	для садоводства	883 +/- 31	107.87611	собственность	—		
464	:464	Новосибирская обл, р-н Ордынский, с/с Вагайцевский, некоммерческое садоводческое партнерство "Благодатное", участок 109	1	для садоводства	882 +/- 31	107.75394	собственность	—		
465	:465	Новосибирская обл, р-н Ордынский, с/с Вагайцевский, некоммерческое садоводческое партнерство "Благодатное", участок 110	1	для садоводства	803 +/- 30	98.10251	собственность	—		
466	:466	Новосибирская обл, р-н Ордынский, с/с Вагайцевский, некоммерческое садоводческое партнерство "Благодатное", участок 111	1	для садоводства	1115 +/- 35	136.21955	собственность	—		
467	:467	Новосибирская обл, р-н Ордынский, с/с Вагайцевский, некоммерческое садоводческое партнерство "Благодатное", участок 112	1	для садоводства	944 +/- 32	115.32848	собственность	—		
468	:468	Новосибирская обл, р-н Ордынский, с/с Вагайцевский, некоммерческое садоводческое партнерство "Благодатное", участок 129	1	для садоводства	986 +/- 33	120.45962	собственность	—		

Примечания. Категория земель - цифрами обозначено:

1 - Земли сельскохозяйственного назначения

Начальник отдела

(наименование должности)

М.П. (подпись)

Н.В. Рейн

(инициалы, фамилия)

12.10.2012 № 54/201/12-181197

1		Кадастровый номер кадастрового квартала 54:20:023301			2		Лист № 75	3		Всего листов 115
4 Общие сведения о земельных участках в кадастровом квартале										
№ п/п	Номер земельного участка в кадастровом квартале	Местоположение (адрес)	Категория земель	Разрешенное использование	Площадь (кв.м)	Кадастровая стоимость (тыс.руб)	Вид вещного права	Обременения		
1	2	3	4	5	6	7	8	9		
469	:469	Новосибирская обл, р-н Ордынский, с/с Вагайцевский, некоммерческое садоводческое партнерство "Благодатное", участок 130	1	для садоводства	1082 +/- 35	132.18794	собственность	—		
470	:470	Новосибирская обл, р-н Ордынский, с/с Вагайцевский, некоммерческое садоводческое партнерство "Благодатное", участок 131	1	для садоводства	988 +/- 33	120.70396	собственность	—		
471	:471	Новосибирская обл, р-н Ордынский, с/с Вагайцевский, некоммерческое садоводческое партнерство "Благодатное", участок 132	1	для садоводства	921 +/- 32	112.51857	собственность	—		
472	:472	Новосибирская обл, р-н Ордынский, с/с Вагайцевский, некоммерческое садоводческое партнерство "Благодатное", участок 133	1	для садоводства	855 +/- 31	104.45535	собственность	—		
473	:473	Новосибирская обл, р-н Ордынский, с/с Вагайцевский, некоммерческое садоводческое партнерство "Благодатное", участок 134	1	для садоводства	784 +/- 29	95.78128	собственность	—		
474	:474	Новосибирская обл, р-н Ордынский, с/с Вагайцевский, некоммерческое садоводческое партнерство "Благодатное", участок 135	1	для садоводства	1097 +/- 35	134.02049	собственность	—		

Примечания. Категория земель - цифрами обозначено:

1 - Земли сельскохозяйственного назначения

Начальник отдела

(наименование должности)

М.П. (подпись)

Н.В. Рейн

(инициалы, фамилия)

12.10.2012 № 54/201/12-181197

1		Кадастровый номер кадастрового квартала 54:20:023301			2		Лист № 76	3		Всего листов 115
4 Общие сведения о земельных участках в кадастровом квартале										
№ п/п	Номер земельного участка в кадастровом квартале	Местоположение (адрес)	Категория земель	Разрешенное использование	Площадь (кв.м)	Кадастровая стоимость (тыс.руб)	Вид вещного права	Обременения		
1	2	3	4	5	6	7	8	9		
475	:475	Новосибирская обл, р-н Ордынский, с/с Вагайцевский, некоммерческое садоводческое партнерство "Благодатное", участок 136	1	для садоводства	1060 +/- 34	129.5002	собственность	—		
476	:476	Новосибирская обл, р-н Ордынский, с/с Вагайцевский, некоммерческое садоводческое партнерство "Благодатное", участок 137	1	для садоводства	1060 +/- 34	129.5002	собственность	—		
477	:477	Новосибирская обл, р-н Ордынский, с/с Вагайцевский, некоммерческое садоводческое партнерство "Благодатное", участок 138	1	для садоводства	1055 +/- 34	128.88935	собственность	—		
478	:478	Новосибирская обл, р-н Ордынский, с/с Вагайцевский, некоммерческое садоводческое партнерство "Благодатное", участок 139	1	для садоводства	1113 +/- 35	135.97521	собственность	—		
479	:479	Новосибирская обл, р-н Ордынский, с/с Вагайцевский, некоммерческое садоводческое партнерство "Благодатное", участок 141	1	для садоводства	1170 +/- 36	142.9389	собственность	—		
480	:480	Новосибирская обл, р-н Ордынский, с/с Вагайцевский, некоммерческое садоводческое партнерство "Благодатное", участок 144	1	для садоводства	1198 +/- 36	146.35966	собственность	—		

Примечания. Категория земель - цифрами обозначено:

1 - Земли сельскохозяйственного назначения

Начальник отдела

(наименование должности)

М.П. (подпись)

Н.В. Рейн

(инициалы, фамилия)

12.10.2012 № 54/201/12-181197

1		Кадастровый номер кадастрового квартала 54:20:023301			2	Лист № 77		3	Всего листов 115	
4 Общие сведения о земельных участках в кадастровом квартале										
№ п/п	Номер земельного участка в кадастровом квартале	Местоположение (адрес)	Категория земель	Разрешенное использование	Площадь (кв.м)	Кадастровая стоимость (тыс.руб)	Вид вещного права	Обременения		
1	2	3	4	5	6	7	8	9		
481	:481	Новосибирская обл, р-н Ордынский, с/с Вагайцевский, некоммерческое садоводческое партнерство "Благодатное", участок 146	1	для садоводства	1183 +/- 36	144.52711	собственность	—		
482	:482	Новосибирская обл, р-н Ордынский, с/с Вагайцевский, некоммерческое садоводческое партнерство "Благодатное", участок 113	1	для садоводства	929 +/- 32	113.49593	собственность	—		
483	:483	Новосибирская обл, р-н Ордынский, с/с Вагайцевский, некоммерческое садоводческое партнерство "Благодатное", участок 114	1	для садоводства	1136 +/- 35	138.78512	собственность	—		
484	:484	Новосибирская обл, р-н Ордынский, с/с Вагайцевский, некоммерческое садоводческое партнерство "Благодатное", участок 115	1	для садоводства	1137 +/- 35	138.90729	собственность	—		
485	:485	Новосибирская обл, р-н Ордынский, с/с Вагайцевский, некоммерческое садоводческое партнерство "Благодатное", участок 116	1	для садоводства	1136 +/- 35	138.78512	собственность	—		
486	:486	Новосибирская обл, р-н Ордынский, с/с Вагайцевский, некоммерческое садоводческое партнерство "Благодатное", участок 118	1	для садоводства	1114 +/- 35	136.09738	собственность	—		

Примечания. Категория земель - цифрами обозначено:

1 - Земли сельскохозяйственного назначения

Начальник отдела

(наименование должности)

М.П. (подпись)

Н.В. Рейн

(инициалы, фамилия)

12.10.2012 № 54/201/12-181197

1		Кадастровый номер кадастрового квартала 54:20:023301			2		Лист № 78	3		Всего листов 115
4 Общие сведения о земельных участках в кадастровом квартале										
№ п/п	Номер земельного участка в кадастровом квартале	Местоположение (адрес)	Категория земель	Разрешенное использование	Площадь (кв.м)	Кадастровая стоимость (тыс.руб)	Вид вещного права	Обременения		
1	2	3	4	5	6	7	8	9		
487	:487	Новосибирская обл, р-н Ордынский, с/с Вагайцевский, некоммерческое садоводческое партнерство "Благодатное", участок 120	1	для садоводства	1199 +/- 36	146.48183	собственность	—		
488	:488	Новосибирская обл, р-н Ордынский, с/с Вагайцевский, некоммерческое садоводческое партнерство "Благодатное", участок 121	1	для садоводства	1198 +/- 36	146.35966	собственность	—		
489	:489	Новосибирская обл, р-н Ордынский, с/с Вагайцевский, некоммерческое садоводческое партнерство "Благодатное", участок 140	1	для садоводства	1123 +/- 35	137.19691	собственность	—		
490	:490	Новосибирская обл, р-н Ордынский, с/с Вагайцевский, некоммерческое садоводческое партнерство "Благодатное", участок 142	1	для садоводства	1197 +/- 36	146.23749	собственность	—		
491	:491	Новосибирская обл, р-н Ордынский, с/с Вагайцевский, некоммерческое садоводческое партнерство "Благодатное", участок 143	1	для садоводства	1181 +/- 36	144.28277	собственность	—		
492	:492	Новосибирская обл, р-н Ордынский, с/с Вагайцевский, некоммерческое садоводческое партнерство "Благодатное", участок 147	1	для садоводства	1187 +/- 36	145.01579	собственность	—		

Примечания. Категория земель - цифрами обозначено:

1 - Земли сельскохозяйственного назначения

Начальник отдела

(наименование должности)

М.П. (подпись)

Н.В. Рейн

(инициалы, фамилия)

12.10.2012 № 54/201/12-181197

1		Кадастровый номер кадастрового квартала 54:20:023301			2		Лист № 79	3		Всего листов 115
4 Общие сведения о земельных участках в кадастровом квартале										
№ п/п	Номер земельного участка в кадастровом квартале	Местоположение (адрес)	Категория земель	Разрешенное использование	Площадь (кв.м)	Кадастровая стоимость (тыс.руб)	Вид вещного права	Обременения		
1	2	3	4	5	6	7	8	9		
493	:493	Новосибирская обл, р-н Ордынский, с/с Вагайцевский, некоммерческое садоводческое партнерство "Благодатное", участок 107	1	для садоводства	884 +/- 31	107.99828	собственность	—		
494	:494	обл. Новосибирская, р-н Ордынский, с/с Вагайцевский, некоммерческое садоводческое партнерство "Благодатное", участок 149	1	для садоводства	992 +/- 33	121.19264	собственность	—		
495	:495	Новосибирская обл, р-н Ордынский, с/с Вагайцевский, некоммерческое садоводческое партнерство "Благодатное", участок 203	1	для садоводства	1186 +/- 36	144.89362	собственность	—		
496	:496	Новосибирская обл, р-н Ордынский, с/с Вагайцевский, некоммерческое садоводческое партнерство "Благодатное", участок 153	1	для садоводства	984 +/- 33	120.21528	собственность	—		
497	:497	Новосибирская обл, р-н Ордынский, с/с Вагайцевский, некоммерческое садоводческое партнерство "Благодатное", участок 173	1	для садоводства	1171 +/- 36	143.06107	собственность	—		
498	:498	Новосибирская обл, р-н Ордынский, с/с Вагайцевский, некоммерческое садоводческое партнерство "Благодатное", участок 174	1	для садоводства	1172 +/- 36	143.18324	собственность	—		

Примечания. Категория земель - цифрами обозначено:

1 - Земли сельскохозяйственного назначения

Начальник отдела

(наименование должности)

М.П. (подпись)

Н.В. Рейн

(инициалы, фамилия)

12.10.2012 № 54/201/12-181197

1		Кадастровый номер кадастрового квартала 54:20:023301			2		Лист № 80	3		Всего листов 115
4 Общие сведения о земельных участках в кадастровом квартале										
№ п/п	Номер земельного участка в кадастровом квартале	Местоположение (адрес)	Категория земель	Разрешенное использование	Площадь (кв.м)	Кадастровая стоимость (тыс.руб)	Вид вещного права	Обременения		
1	2	3	4	5	6	7	8	9		
499	:499	Новосибирская обл, р-н Ордынский, с/с Вагайцевский, некоммерческое садоводческое партнерство "Благодатное", участок 175	1	для садоводства	1176 +/- 36	143.67192	собственность	—		
500	:500	Новосибирская обл, р-н Ордынский, с/с Вагайцевский, некоммерческое садоводческое партнерство "Благодатное", участок 176	1	для садоводства	1175 +/- 36	143.54975	собственность	—		
501	:501	Новосибирская обл, р-н Ордынский, с/с Вагайцевский, некоммерческое садоводческое партнерство "Благодатное", участок 177	1	для садоводства	1174 +/- 36	143.42758	собственность	—		
502	:502	Новосибирская обл, р-н Ордынский, с/с Вагайцевский, некоммерческое садоводческое партнерство "Благодатное", участок 178	1	для садоводства	1182 +/- 36	144.40494	собственность	—		
503	:503	Новосибирская обл, р-н Ордынский, с/с Вагайцевский, некоммерческое садоводческое партнерство "Благодатное", участок 158	1	для садоводства	971 +/- 33	118.62707	собственность	—		
504	:504	Новосибирская обл, р-н Ордынский, с/с Вагайцевский, некоммерческое садоводческое партнерство "Благодатное", участок 157	1	для садоводства	984 +/- 33	120.21528	собственность	—		

Примечания. Категория земель - цифрами обозначено:

1 - Земли сельскохозяйственного назначения

Начальник отдела

(наименование должности)

М.П. (подпись)

Н.В. Рейн

(инициалы, фамилия)

12.10.2012 № 54/201/12-181197

1		Кадастровый номер кадастрового квартала 54:20:023301			2		Лист № 81	3		Всего листов 115
4 Общие сведения о земельных участках в кадастровом квартале										
№ п/п	Номер земельного участка в кадастровом квартале	Местоположение (адрес)	Категория земель	Разрешенное использование	Площадь (кв.м)	Кадастровая стоимость (тыс.руб)	Вид вещного права	Обременения		
1	2	3	4	5	6	7	8	9		
505	:505	Новосибирская обл, р-н Ордынский, с/с Вагайцевский, некоммерческое садоводческое партнерство "Благодатное", участок 172	1	для садоводства	1174 +/- 36	143.42758	собственность	—		
506	:506	Новосибирская обл, р-н Ордынский, с/с Вагайцевский, некоммерческое садоводческое партнерство "Благодатное", участок 165	1	для садоводства	1181 +/- 36	144.28277	собственность	—		
507	:507	Новосибирская обл, р-н Ордынский, с/с Вагайцевский, некоммерческое садоводческое партнерство "Благодатное", участок 166	1	для садоводства	1180 +/- 36	144.1606	собственность	—		
508	:508	Новосибирская обл, р-н Ордынский, с/с Вагайцевский, некоммерческое садоводческое партнерство "Благодатное", участок 167	1	для садоводства	1187 +/- 36	145.01579	Сведения о земельном участке носят временный характер	—		
509	:509	Новосибирская обл, р-н Ордынский, с/с Вагайцевский, некоммерческое садоводческое партнерство "Благодатное", участок 168	1	для садоводства	895 +/- 31	109.34215	Сведения о земельном участке носят временный характер	—		
510	:510	Новосибирская обл, р-н Ордынский, с/с Вагайцевский, некоммерческое садоводческое партнерство "Благодатное", участок 169	1	для садоводства	896 +/- 31	109.46432	Сведения о земельном участке носят временный характер	—		

Примечания. Категория земель - цифрами обозначено:

1 - Земли сельскохозяйственного назначения

Начальник отдела

(наименование должности)

М.П. (подпись)

Н.В. Рейн

(инициалы, фамилия)

12.10.2012 № 54/201/12-181197

1		Кадастровый номер кадастрового квартала 54:20:023301			2		Лист № 82	3		Всего листов 115
4 Общие сведения о земельных участках в кадастровом квартале										
№ п/п	Номер земельного участка в кадастровом квартале	Местоположение (адрес)	Категория земель	Разрешенное использование	Площадь (кв.м)	Кадастровая стоимость (тыс.руб)	Вид вещного права	Обременения		
1	2	3	4	5	6	7	8	9		
511	:511	Новосибирская обл, р-н Ордынский, с/с Вагайцевский, некоммерческое садоводческое партнерство "Благодатное", участок 170	1	для садоводства	1172 +/- 36	143.18324	собственность	—		
512	:512	Новосибирская обл, р-н Ордынский, с/с Вагайцевский, некоммерческое садоводческое партнерство "Благодатное", участок 171	1	для садоводства	1173 +/- 36	143.30541	собственность	—		
513	:513	Новосибирская обл, р-н Ордынский, с/с Вагайцевский, некоммерческое садоводческое партнерство "Благодатное", участок 152	1	для садоводства	990 +/- 33	120.9483	собственность	—		
514	:514	Новосибирская обл, р-н Ордынский, с/с Вагайцевский, некоммерческое садоводческое партнерство "Благодатное", участок 154	1	для садоводства	978 +/- 33	119.48226	собственность	—		
515	:515	Новосибирская обл, р-н Ордынский, с/с Вагайцевский, некоммерческое садоводческое партнерство "Благодатное", участок 156	1	для садоводства	984 +/- 33	120.21528	собственность	—		
516	:516	Новосибирская обл, р-н Ордынский, с/с Вагайцевский, некоммерческое садоводческое партнерство "Благодатное", участок 159	1	для садоводства	1177 +/- 36	143.79409	собственность	—		

Примечания. Категория земель - цифрами обозначено:

1 - Земли сельскохозяйственного назначения

Начальник отдела

(наименование должности)

М.П. (подпись)

Н.В. Рейн

(инициалы, фамилия)

12.10.2012 № 54/201/12-181197

1	Кадастровый номер кадастрового квартала 54:20:023301	2	Лист № 83	3	Всего листов 115
---	--	---	-----------	---	------------------

4 Общие сведения о земельных участках в кадастровом квартале								
№ п/п	Номер земельного участка в кадастровом квартале	Местоположение (адрес)	Категория земель	Разрешенное использование	Площадь (кв.м)	Кадастровая стоимость (тыс.руб)	Вид вещного права	Обременения
1	2	3	4	5	6	7	8	9
517	:517	Новосибирская обл, р-н Ордынский, с/с Вагайцевский, некоммерческое садоводческое партнерство "Благодатное", участок 160	1	для садоводства	1181 +/- 36	144.28277	собственность	—
518	:518	Новосибирская обл, р-н Ордынский, с/с Вагайцевский, некоммерческое садоводческое партнерство "Благодатное", участок 161	1	для садоводства	1180 +/- 36	144.1606	собственность	—
519	:519	Новосибирская обл, р-н Ордынский, с/с Вагайцевский, некоммерческое садоводческое партнерство "Благодатное", участок 162	1	для садоводства	1179 +/- 36	144.03843	собственность	—
520	:520	Новосибирская обл, р-н Ордынский, с/с Вагайцевский, некоммерческое садоводческое партнерство "Благодатное", участок 151	1	для садоводства	990 +/- 33	120.9483	собственность	—
521	:521	Новосибирская обл, р-н Ордынский, с/с Вагайцевский, некоммерческое садоводческое партнерство "Благодатное", участок 163	1	для садоводства	1179 +/- 36	144.03843	собственность	—
522	:522	Новосибирская обл, р-н Ордынский, с/с Вагайцевский, некоммерческое садоводческое партнерство "Благодатное", участок 164	1	для садоводства	1182 +/- 36	144.40494	собственность	—

Примечания. Категория земель - цифрами обозначено:

1 - Земли сельскохозяйственного назначения

Начальник отдела

(наименование должности)

М.П. (подпись)

Н.В. Рейн

(инициалы, фамилия)

12.10.2012 № 54/201/12-181197

1		Кадастровый номер кадастрового квартала 54:20:023301			2		Лист № 84	3		Всего листов 115
4 Общие сведения о земельных участках в кадастровом квартале										
№ п/п	Номер земельного участка в кадастровом квартале	Местоположение (адрес)	Категория земель	Разрешенное использование	Площадь (кв.м)	Кадастровая стоимость (тыс.руб)	Вид вещного права	Обременения		
1	2	3	4	5	6	7	8	9		
523	:523	Новосибирская обл, р-н Ордынский, с/с Вагайцевский, некоммерческое садоводческое партнерство "Благодатное", участок 180	1	для садоводства	1188 +/- 36	145.13796	собственность	—		
524	:524	Новосибирская обл, р-н Ордынский, с/с Вагайцевский, некоммерческое садоводческое партнерство "Благодатное", участок 181	1	для садоводства	1175 +/- 36	143.54975	собственность	—		
525	:525	Новосибирская обл, р-н Ордынский, с/с Вагайцевский, некоммерческое садоводческое партнерство "Благодатное", участок 182	1	для садоводства	1182 +/- 36	144.40494	собственность	—		
526	:526	Новосибирская обл, р-н Ордынский, с/с Вагайцевский, некоммерческое садоводческое партнерство "Благодатное", участок 184	1	для садоводства	1180 +/- 36	144.1606	собственность	—		
527	:527	Новосибирская обл, р-н Ордынский, с/с Вагайцевский, некоммерческое садоводческое партнерство "Благодатное", участок 185	1	для садоводства	1174 +/- 36	143.42758	собственность	—		
528	:528	Новосибирская обл, р-н Ордынский, с/с Вагайцевский, некоммерческое садоводческое партнерство "Благодатное", участок 186	1	для садоводства	1095 +/- 35	133.77615	собственность	—		

Примечания. Категория земель - цифрами обозначено:

1 - Земли сельскохозяйственного назначения

Начальник отдела

(наименование должности)

М.П. (подпись)

Н.В. Рейн

(инициалы, фамилия)

12.10.2012 № 54/201/12-181197

1		Кадастровый номер кадастрового квартала 54:20:023301			2	Лист № 85		3	Всего листов 115	
4 Общие сведения о земельных участках в кадастровом квартале										
№ п/п	Номер земельного участка в кадастровом квартале	Местоположение (адрес)	Категория земель	Разрешенное использование	Площадь (кв.м)	Кадастровая стоимость (тыс.руб)	Вид вещного права	Обременения		
1	2	3	4	5	6	7	8	9		
529	:529	Новосибирская обл, р-н Ордынский, с/с Вагайцевский, некоммерческое садоводческое партнерство "Благодатное", участок 187	1	для садоводства	1098 +/- 35	134.14266	собственность	—		
530	:530	Новосибирская обл, р-н Ордынский, с/с Вагайцевский, некоммерческое садоводческое партнерство "Благодатное", участок 179	1	для садоводства	1188 +/- 36	145.13796	собственность	—		
531	:531	Новосибирская обл, р-н Ордынский, с/с Вагайцевский, некоммерческое садоводческое партнерство "Благодатное", участок 183	1	для садоводства	1181 +/- 36	144.28277	собственность	—		
532	:532	Новосибирская обл, р-н Ордынский, с/с Вагайцевский, некоммерческое садоводческое партнерство "Благодатное", участок 188	1	для садоводства	1178 +/- 36	143.91626	собственность	—		
533	:533	Новосибирская обл, р-н Ордынский, с/с Вагайцевский, некоммерческое садоводческое партнерство "Благодатное", участок 204	1	для садоводства	1170 +/- 36	142.9389	собственность	—		
534	:534	Новосибирская обл, р-н Ордынский, с/с Вагайцевский, некоммерческое садоводческое партнерство "Благодатное", участок 155	1	для садоводства	983 +/- 33	120.09311	собственность	—		

Примечания. Категория земель - цифрами обозначено:

1 - Земли сельскохозяйственного назначения

Начальник отдела

(наименование должности)

М.П. (подпись)

Н.В. Рейн

(инициалы, фамилия)

12.10.2012 № 54/201/12-181197

1		Кадастровый номер кадастрового квартала 54:20:023301			2		Лист № 86	3		Всего листов 115
4 Общие сведения о земельных участках в кадастровом квартале										
№ п/п	Номер земельного участка в кадастровом квартале	Местоположение (адрес)	Категория земель	Разрешенное использование	Площадь (кв.м)	Кадастровая стоимость (тыс.руб)	Вид вещного права	Обременения		
1	2	3	4	5	6	7	8	9		
535	:535	Новосибирская обл, р-н Ордынский, с/с Вагайцевский, некоммерческое садоводческое партнерство "Благодатное", участок 189	1	для садоводства	1186 +/- 36	144.89362	собственность	—		
536	:536	Новосибирская обл, р-н Ордынский, с/с Вагайцевский, некоммерческое садоводческое партнерство "Благодатное", участок 190	1	для садоводства	1186 +/- 36	144.89362	собственность	—		
537	:537	Новосибирская обл, р-н Ордынский, с/с Вагайцевский, некоммерческое садоводческое партнерство "Благодатное", участок 191	1	для садоводства	1178 +/- 36	143.91626	собственность	—		
538	:538	Новосибирская обл, р-н Ордынский, с/с Вагайцевский, некоммерческое садоводческое партнерство "Благодатное", участок 192	1	для садоводства	1140 +/- 35	139.2738	собственность	—		
539	:539	Новосибирская обл, р-н Ордынский, с/с Вагайцевский, некоммерческое садоводческое партнерство "Благодатное", участок 193	1	для садоводства	979 +/- 33	119.60443	собственность	—		
540	:540	Новосибирская обл, р-н Ордынский, с/с Вагайцевский, некоммерческое садоводческое партнерство "Благодатное", участок 194	1	для садоводства	983 +/- 33	120.09311	собственность	—		

Примечания. Категория земель - цифрами обозначено:

1 - Земли сельскохозяйственного назначения

Начальник отдела

(наименование должности)

М.П. (подпись)

Н.В. Рейн

(инициалы, фамилия)

12.10.2012 № 54/201/12-181197

1		Кадастровый номер кадастрового квартала 54:20:023301			2		Лист № 87	3		Всего листов 115
4 Общие сведения о земельных участках в кадастровом квартале										
№ п/п	Номер земельного участка в кадастровом квартале	Местоположение (адрес)	Категория земель	Разрешенное использование	Площадь (кв.м)	Кадастровая стоимость (тыс.руб)	Вид вещного права	Обременения		
1	2	3	4	5	6	7	8	9		
541	:541	Новосибирская обл, р-н Ордынский, с/с Вагайцевский, некоммерческое садоводческое партнерство "Благодатное", участок 195	1	для садоводства	1048 +/- 34	128.03416	собственность	—		
542	:542	Новосибирская обл, р-н Ордынский, с/с Вагайцевский, некоммерческое садоводческое партнерство "Благодатное", участок 196	1	для садоводства	1066 +/- 34	130.23322	собственность	—		
543	:543	Новосибирская обл, р-н Ордынский, с/с Вагайцевский, некоммерческое садоводческое партнерство "Благодатное", участок 197	1	для садоводства	1033 +/- 34	126.20161	собственность	—		
544	:544	Новосибирская обл, р-н Ордынский, с/с Вагайцевский, некоммерческое садоводческое партнерство "Благодатное", участок 198	1	для садоводства	1056 +/- 34	129.01152	собственность	—		
545	:545	Новосибирская обл, р-н Ордынский, с/с Вагайцевский, некоммерческое садоводческое партнерство "Благодатное", участок 199	1	для садоводства	1075 +/- 34	131.33275	собственность	—		
546	:546	Новосибирская обл, р-н Ордынский, с/с Вагайцевский, некоммерческое садоводческое партнерство "Благодатное", участок 200	1	для садоводства	1151 +/- 36	140.61767	собственность	—		

Примечания. Категория земель - цифрами обозначено:

1 - Земли сельскохозяйственного назначения

Начальник отдела

(наименование должности)

М.П. (подпись)

Н.В. Рейн

(инициалы, фамилия)

12.10.2012 № 54/201/12-181197

1		Кадастровый номер кадастрового квартала 54:20:023301			2		Лист № 88	3		Всего листов 115
4 Общие сведения о земельных участках в кадастровом квартале										
№ п/п	Номер земельного участка в кадастровом квартале	Местоположение (адрес)	Категория земель	Разрешенное использование	Площадь (кв.м)	Кадастровая стоимость (тыс.руб)	Вид вещного права	Обременения		
1	2	3	4	5	6	7	8	9		
547	:547	Новосибирская обл, р-н Ордынский, с/с Вагайцевский, некоммерческое садоводческое партнерство "Благодатное", участок 201	1	для садоводства	1199 +/- 36	146.48183	собственность	—		
548	:548	Новосибирская обл, р-н Ордынский, с/с Вагайцевский, некоммерческое садоводческое партнерство "Благодатное", участок 202	1	для садоводства	1020 +/- 34	124.6134	собственность	—		
549	:549	Новосибирская обл, р-н Ордынский, с/с Вагайцевский, некоммерческое садоводческое партнерство "Благодатное", участок 150	1	для садоводства	991 +/- 33	121.07047	собственность	—		
550	:550	Новосибирская область, Ордынский район, МО Вагайцевского сельсовета, НСТ "Ивушка", ул. Солнечная, №11.	1	Для садоводства	1196 +/- 23	144.716	собственность	—		
551	:551	Новосибирская область, Ордынский район, МО Вагайцевского сельсовета, НСТ "Ивушка", ул. Береговая, №2/4.	1	Для садоводства	1192 +/- 23	144.232	собственность	—		
552	:552	Новосибирская область, Ордынский район, МО Вагайцевского сельсовета, НСТ "Ивушка", ул. Береговая, №8/3.	1	Для садоводства	1127 +/- 22	136.367	Сведения о земельном участке носят временный характер	—		
553	:553	Новосибирская область, Ордынский район, МО Вагайцевского сельсовета, НСТ "Ивушка", ул. Береговая, №2/1.	1	Для садоводства	1157 +/- 23	139.997	собственность	—		

Примечания. Категория земель - цифрами обозначено:

1 - Земли сельскохозяйственного назначения

Начальник отдела

(наименование должности)

М.П. (подпись)

Н.В. Рейн

(инициалы, фамилия)

12.10.2012 № 54/201/12-181197

1		Кадастровый номер кадастрового квартала 54:20:023301			2		Лист № 89	3		Всего листов 115	
4 Общие сведения о земельных участках в кадастровом квартале											
№ п/п	Номер земельного участка в кадастровом квартале	Местоположение (адрес)	Категория земель	Разрешенное использование	Площадь (кв.м)	Кадастровая стоимость (тыс.руб)	Вид вещного права	Обременения			
1	2	3	4	5	6	7	8	9			
554	:554	Новосибирская область, Ордынский район, МО Вагайцевского сельсовета, НСТ "Ивушка", ул. Солнечная, №3.	1	для садоводства	1175 +/- 23	142.175	Сведения о земельном участке носят временный характер	—			
555	:555	Новосибирская область, Ордынский район, МО Вагайцевского сельсовета, НСТ "Ивушка", ул. Солнечная, №7.	1	Для садоводства	1176 +/- 23	142.296	собственность	—			
556	:556	Новосибирская область, Ордынский район, МО Вагайцевского сельсовета, НСТ "Ивушка", ул. Солнечная, №9.	1	Для садоводства	1186 +/- 23	143.506	собственность	—			
557	:557	Новосибирская область, Ордынский район, МО Вагайцевского сельсовета, НСТ "Ивушка", ул. Береговая, №2/5.	1	Для садоводства	1186 +/- 23	143.506	собственность	—			
558	:558	Новосибирская область, Ордынский район, МО Вагайцевского сельсовета, НСТ "Ивушка", ул. Береговая, №8/5.	1	Для садоводства	1140 +/- 22	137.94	Сведения о земельном участке носят временный характер	—			
559	:559	Новосибирская область, Ордынский район, МО Вагайцевского сельсовета, НСТ "Ивушка", ул. Солнечная, №5.	1	для садоводства	1175 +/- 23	142.175	Сведения о земельном участке носят временный характер	—			
560	:560	Новосибирская область, Ордынский район, МО Вагайцевского сельсовета, НСТ "Ивушка", ул. Береговая, №2/3.	1	Для садоводства	1166 +/- 23	141.086	собственность	—			
561	:561	Новосибирская область, Ордынский район, МО Вагайцевского сельсовета, НСТ "Ивушка", ул. Береговая, №2/6.	1	Для садоводства	1156 +/- 23	139.876	собственность	—			

Примечания. Категория земель - цифрами обозначено:

1 - Земли сельскохозяйственного назначения

Начальник отдела

(наименование должности)

М.П. (подпись)

Н.В. Рейн

(инициалы, фамилия)

12.10.2012 № 54/201/12-181197

1		Кадастровый номер кадастрового квартала 54:20:023301			2		Лист № 90		3		Всего листов 115	
4 Общие сведения о земельных участках в кадастровом квартале												
№ п/п	Номер земельного участка в кадастровом квартале	Местоположение (адрес)	Категория земель	Разрешенное использование	Площадь (кв.м)	Кадастровая стоимость (тыс.руб)	Вид вещного права	Обременения				
1	2	3	4	5	6	7	8	9				
562	:562	Новосибирская область, Ордынский район, МО Вагайцевского сельсовета, НСТ "Ивушка", ул. Солнечная, №13.	1	Для садоводства	1195 +/- 23	144.595	собственность	—				
563	:563	Новосибирская область, Ордынский район, МО Вагайцевского сельсовета, НСТ "Ивушка", ул. Береговая, №2/2.	1	Для садоводства	1165 +/- 23	140.965	собственность	—				
564	:564	Новосибирская область, Ордынский район, МО Вагайцевского сельсовета, НСТ "Ивушка", ул. Береговая, №8/1.	1	Для садоводства	1122 +/- 22	135.762	Сведения о земельном участке носят временный характер	—				
565	:565	Новосибирская область, Ордынский район, МО Вагайцевского сельсовета, НСТ "Ивушка", ул. Береговая, №8/2.	1	Для садоводства	1138 +/- 22	137.698	Сведения о земельном участке носят временный характер	—				
566	:566	Новосибирская область, Ордынский район, МО Вагайцевского сельсовета, НСТ "Ивушка", ул. Береговая, №8/4.	1	Для садоводства	1136 +/- 22	137.456	Сведения о земельном участке носят временный характер	—				

Примечания. Категория земель - цифрами обозначено:

1 - Земли сельскохозяйственного назначения

Начальник отдела

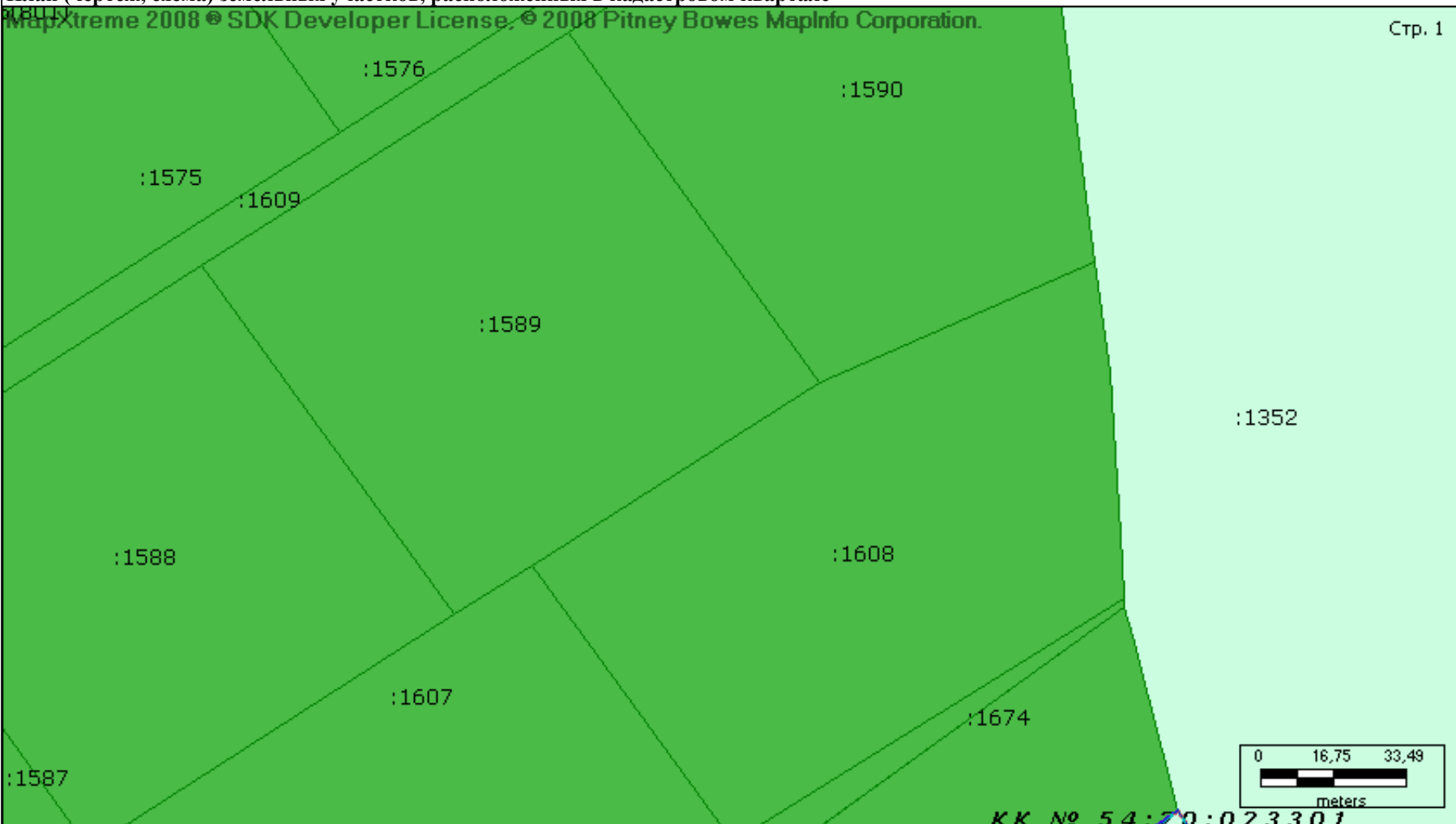
(наименование должности)

М.П. (подпись)

Н.В. Рейн

(инициалы, фамилия)

12.10.2012 № 54/201/12-181197

1	Кадастровый номер кадастрового квартала <u>54:20:023301</u>	2	Лист № <u>92</u>	3	Всего листов <u>115</u>
4	План (чертеж, схема) земельных участков, расположенных в кадастровом квартале				
					
4	Масштаб <u>1:1500</u>	Условные знаки: —			

Начальник отдела
(наименование должности)

М.П. (подпись)

Н.В. Рейн
(инициалы, фамилия)

12.10.2012 № 54/201/12-181197

1	Кадастровый номер кадастрового квартала <u>54:20:023301</u>	2	Лист № <u>93</u>	3	Всего листов <u>115</u>
4	План (чертеж, схема) земельных участков, расположенных в кадастровом квартале				
4	Масштаб <u>1:1500</u>	Условные знаки: —			

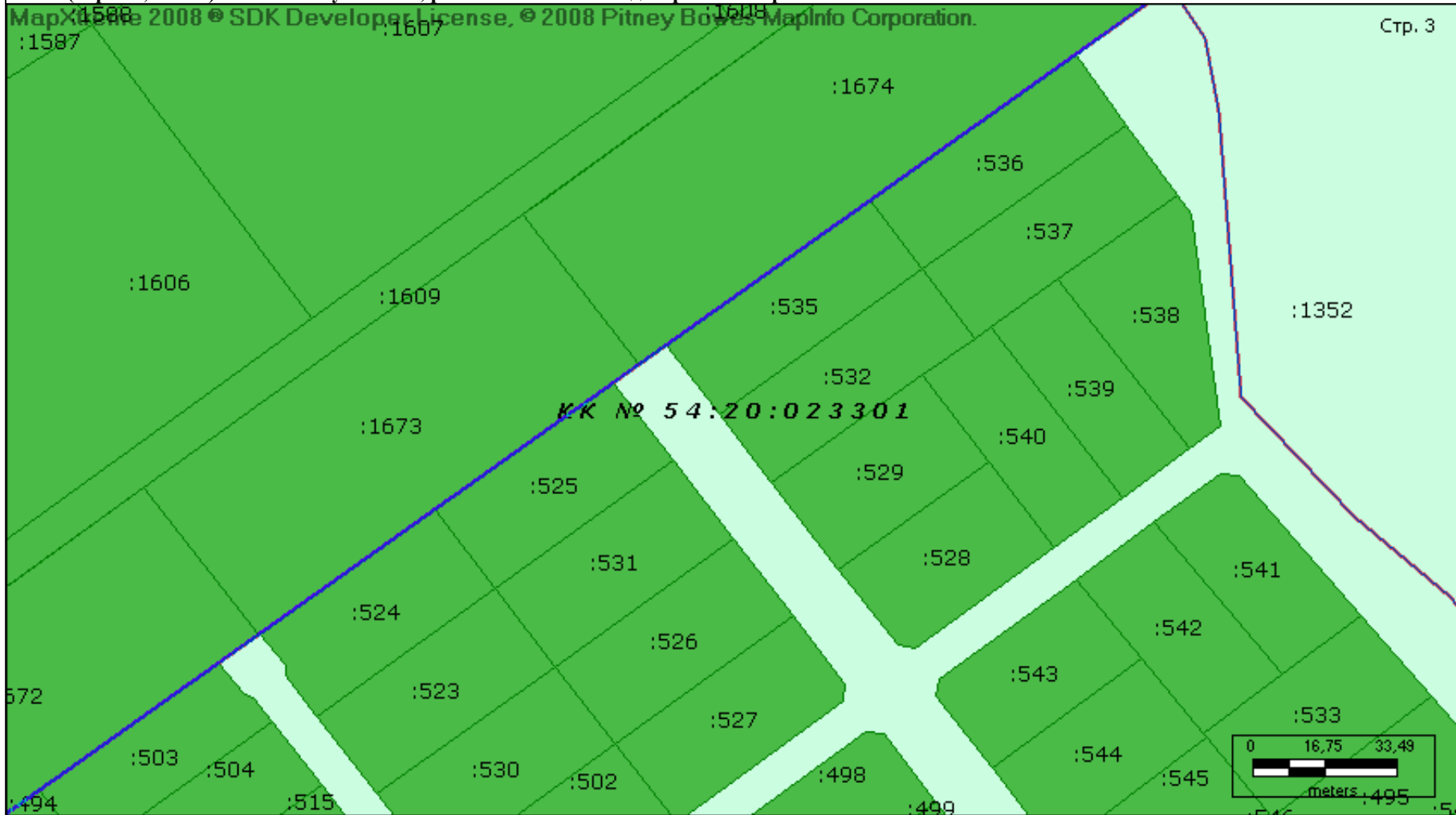
Начальник отдела
(наименование должности)

М.П. (подпись)

Н.В. Рейн
(инициалы, фамилия)

1	Кадастровый номер кадастрового квартала <u>54:20:023301</u>	2	Лист № <u>94</u>	3	Всего листов <u>115</u>
---	---	---	------------------	---	-------------------------

4	План (чертеж, схема) земельных участков, расположенных в кадастровом квартале				
---	---	--	--	--	--



4	Масштаб <u>1:1500</u>	Условные знаки: —
---	-----------------------	-------------------

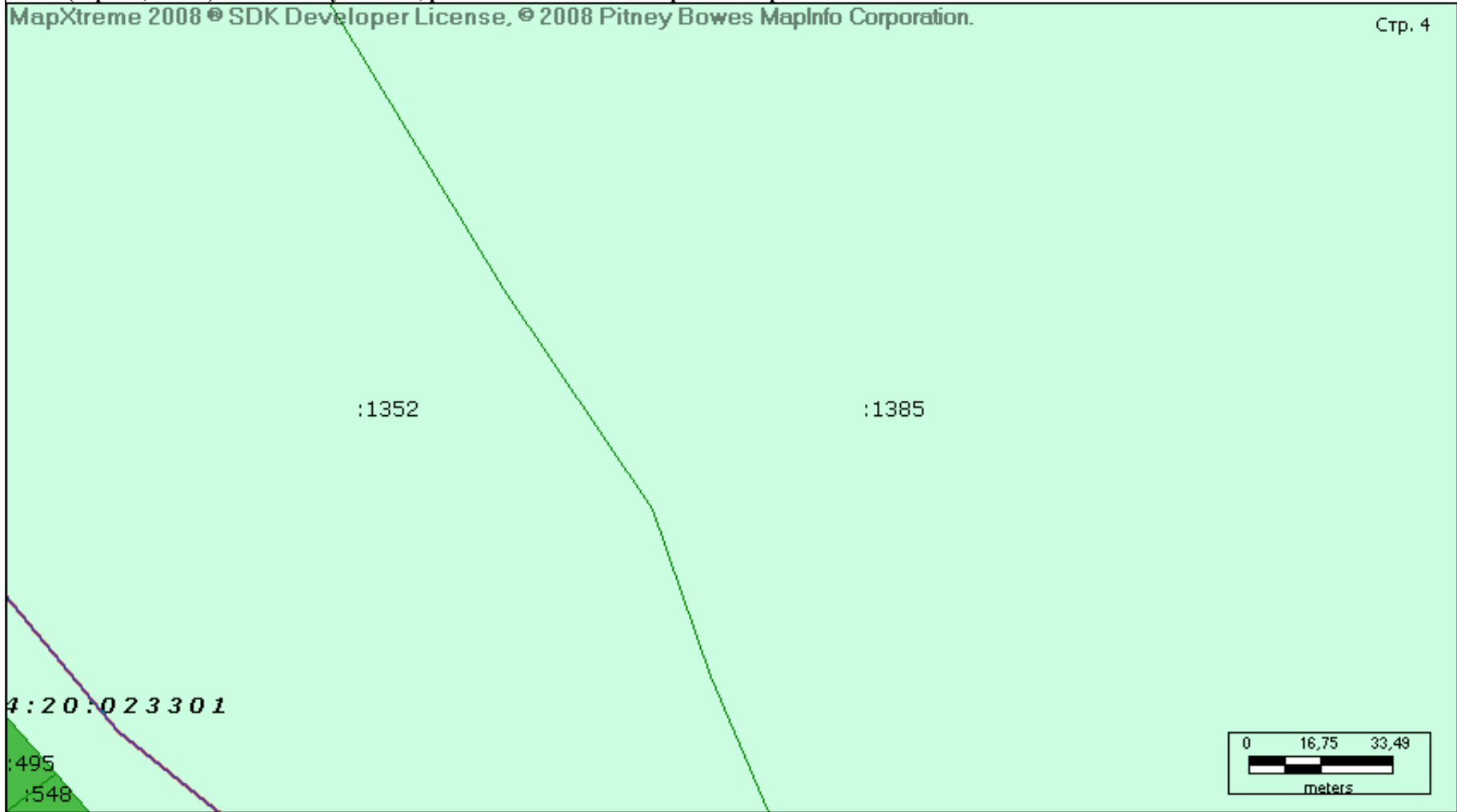
Начальник отдела
(наименование должности)

М.П. (подпись)

Н.В. Рейн
(инициалы, фамилия)

1	Кадастровый номер кадастрового квартала <u>54:20:023301</u>	2	Лист № <u>95</u>	3	Всего листов <u>115</u>
---	---	---	------------------	---	-------------------------

4	План (чертеж, схема) земельных участков, расположенных в кадастровом квартале				
---	---	--	--	--	--



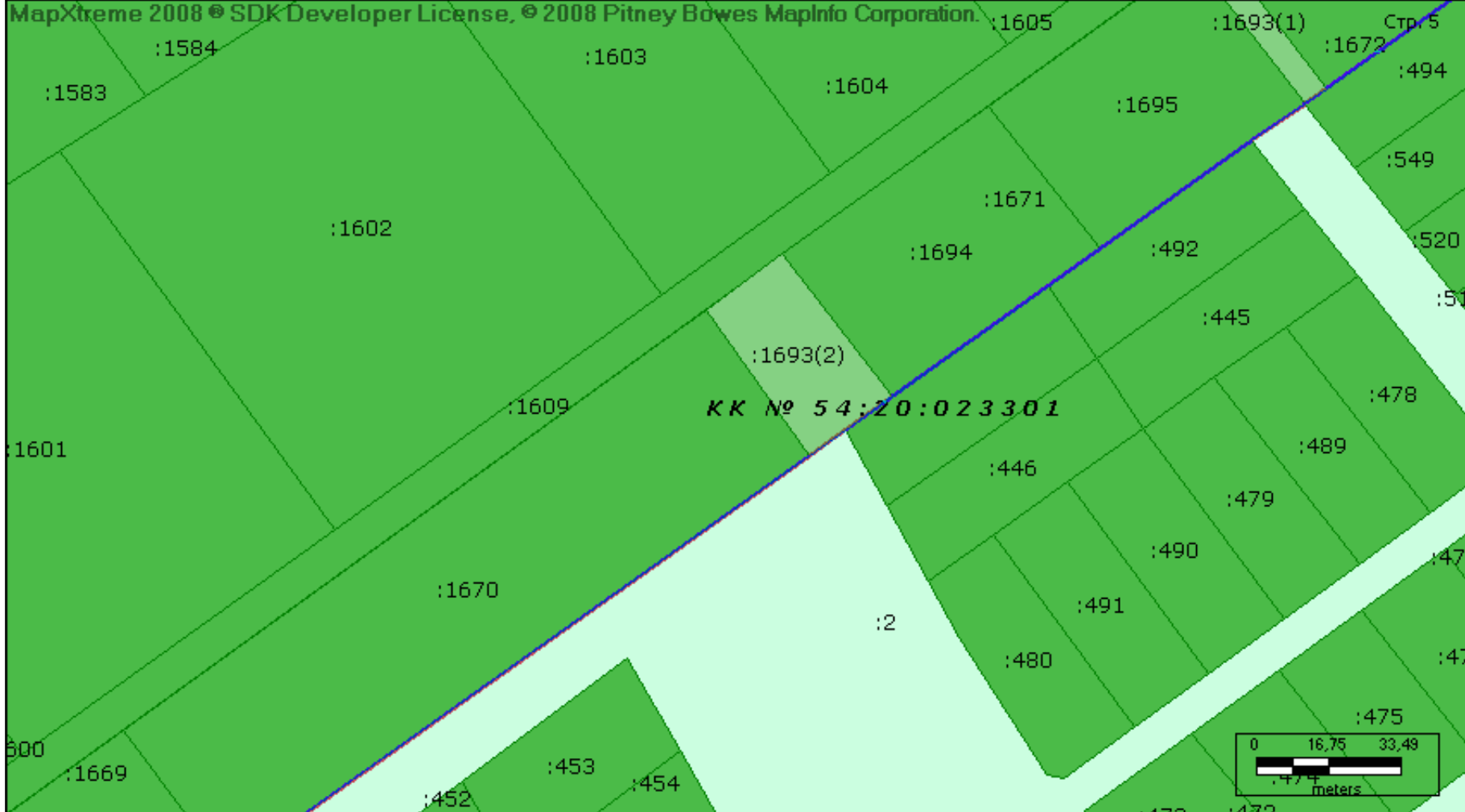
4	Масштаб <u>1:1500</u>	Условные знаки: —
---	-----------------------	-------------------

Начальник отдела
(наименование должности)

М.П. (подпись)

Н.В. Рейн
(инициалы, фамилия)

12.10.2012 № 54/201/12-181197

1	Кадастровый номер кадастрового квартала <u>54:20:023301</u>	2	Лист № <u>96</u>	3	Всего листов <u>115</u>
4	План (чертеж, схема) земельных участков, расположенных в кадастровом квартале				
					
4	Масштаб <u>1:1500</u>	Условные знаки: —			

Начальник отдела
(наименование должности)

М.П. (подпись)

Н.В. Рейн
(инициалы, фамилия)

12.10.2012 № 54/201/12-181197

1	Кадастровый номер кадастрового квартала <u>54:20:023301</u>	2	Лист № <u>97</u>	3	Всего листов <u>115</u>
---	---	---	------------------	---	-------------------------

4	План (чертеж, схема) земельных участков, расположенных в кадастровом квартале				
---	---	--	--	--	--



4	Масштаб <u>1:1500</u>	Условные знаки: —
---	-----------------------	-------------------

Начальник отдела
(наименование должности)

М.П. (подпись)

Н.В. Рейн
(инициалы, фамилия)

12.10.2012 № 54/201/12-181197

1	Кадастровый номер кадастрового квартала <u>54:20:023301</u>	2	Лист № <u>98</u>	3	Всего листов <u>115</u>
4	План (чертеж, схема) земельных участков, расположенных в кадастровом квартале				
<p>MapXtreme 2008 © SDK Developer License, © 2008 Pitney Bowes MapInfo Corporation.</p> <p>Стр. 7</p> <p>548 :238 237 :236 :235 :234 :233 :232 :231 КК № 54:20:023301 :1352 :230 :229 :228 :227 :226 :225 :224 :223 :222 :221 :293 :292 :291 :290</p> <p>:1385 :1370</p> <p>0 16,75 33,49 meters</p>					
4	Масштаб <u>1:1500</u>	Условные знаки: —			

Начальник отдела
(наименование должности)

М.П. (подпись)

Н.В. Рейн
(инициалы, фамилия)

12.10.2012 № 54/201/12-181197

1	Кадастровый номер кадастрового квартала <u>54:20:023301</u>	2	Лист № <u>100</u>	3	Всего листов <u>115</u>
4	План (чертеж, схема) земельных участков, расположенных в кадастровом квартале				
4	Масштаб <u>1:1500</u>	Условные знаки: —			


Начальник отдела
(наименование должности)

М.П. (подпись)

Н.В. Рейн
(инициалы, фамилия)

1	Кадастровый номер кадастрового квартала <u>54:20:023301</u>	2	Лист № <u>101</u>	3	Всего листов <u>115</u>
---	---	---	-------------------	---	-------------------------

4	План (чертеж, схема) земельных участков, расположенных в кадастровом квартале				
---	---	--	--	--	--



4	Масштаб <u>1:1500</u>	Условные знаки: —
---	-----------------------	-------------------

Начальник отдела
(наименование должности)

М.П. (подпись)

Н.В. Рейн
(инициалы, фамилия)

1	Кадастровый номер кадастрового квартала <u>54:20:023301</u>	2	Лист № <u>102</u>	3	Всего листов <u>115</u>
---	---	---	-------------------	---	-------------------------

4	План (чертеж, схема) земельных участков, расположенных в кадастровом квартале				
---	---	--	--	--	--



4	Масштаб <u>1:1500</u>	Условные знаки: —
---	-----------------------	-------------------

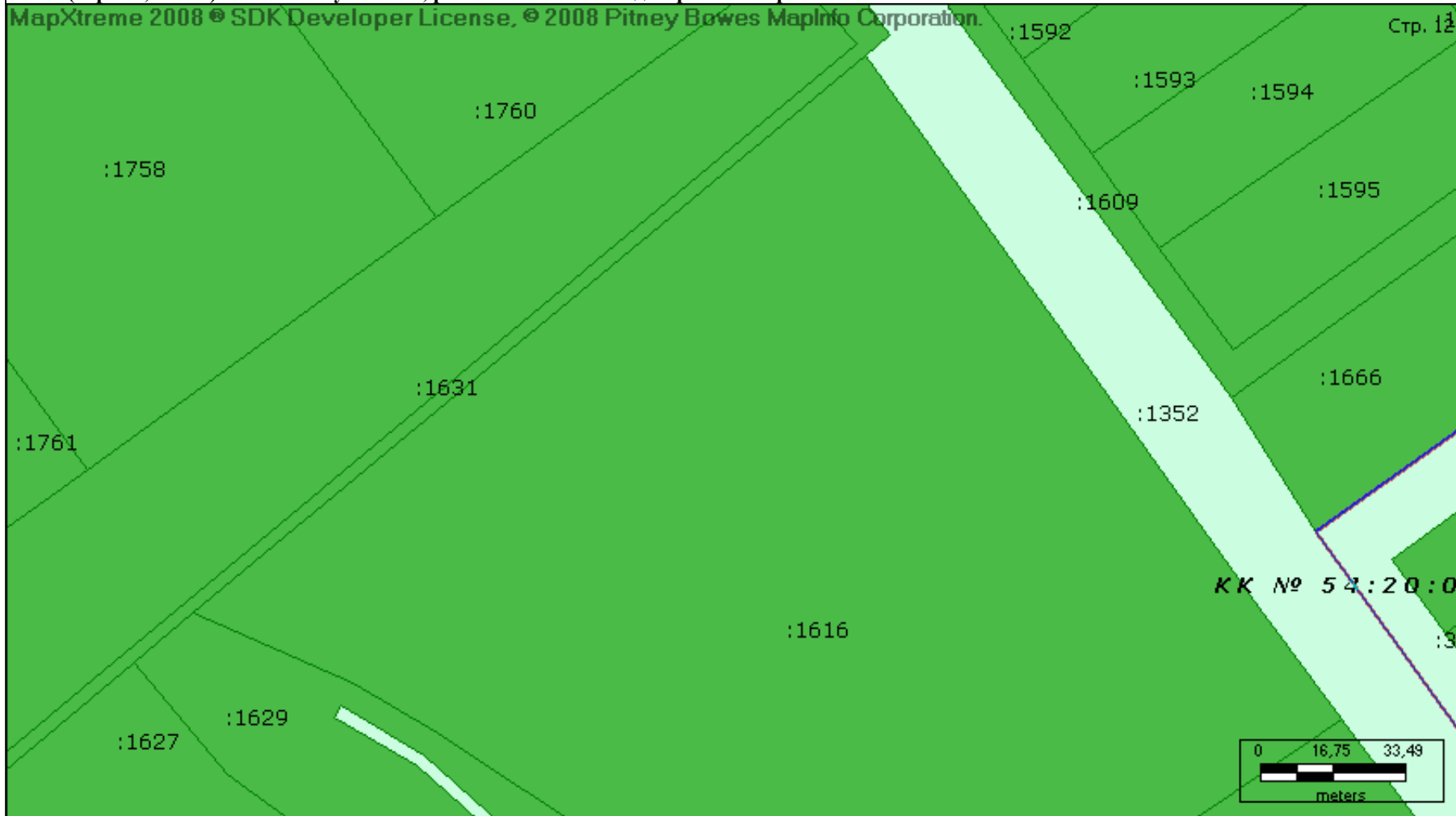
Начальник отдела
(наименование должности)

М.П. (подпись)

Н.В. Рейн
(инициалы, фамилия)

1	Кадастровый номер кадастрового квартала <u>54:20:023301</u>	2	Лист № <u>103</u>	3	Всего листов <u>115</u>
---	---	---	-------------------	---	-------------------------

4	План (чертеж, схема) земельных участков, расположенных в кадастровом квартале				
---	---	--	--	--	--



4	Масштаб <u>1:1500</u>	Условные знаки: —
---	-----------------------	-------------------

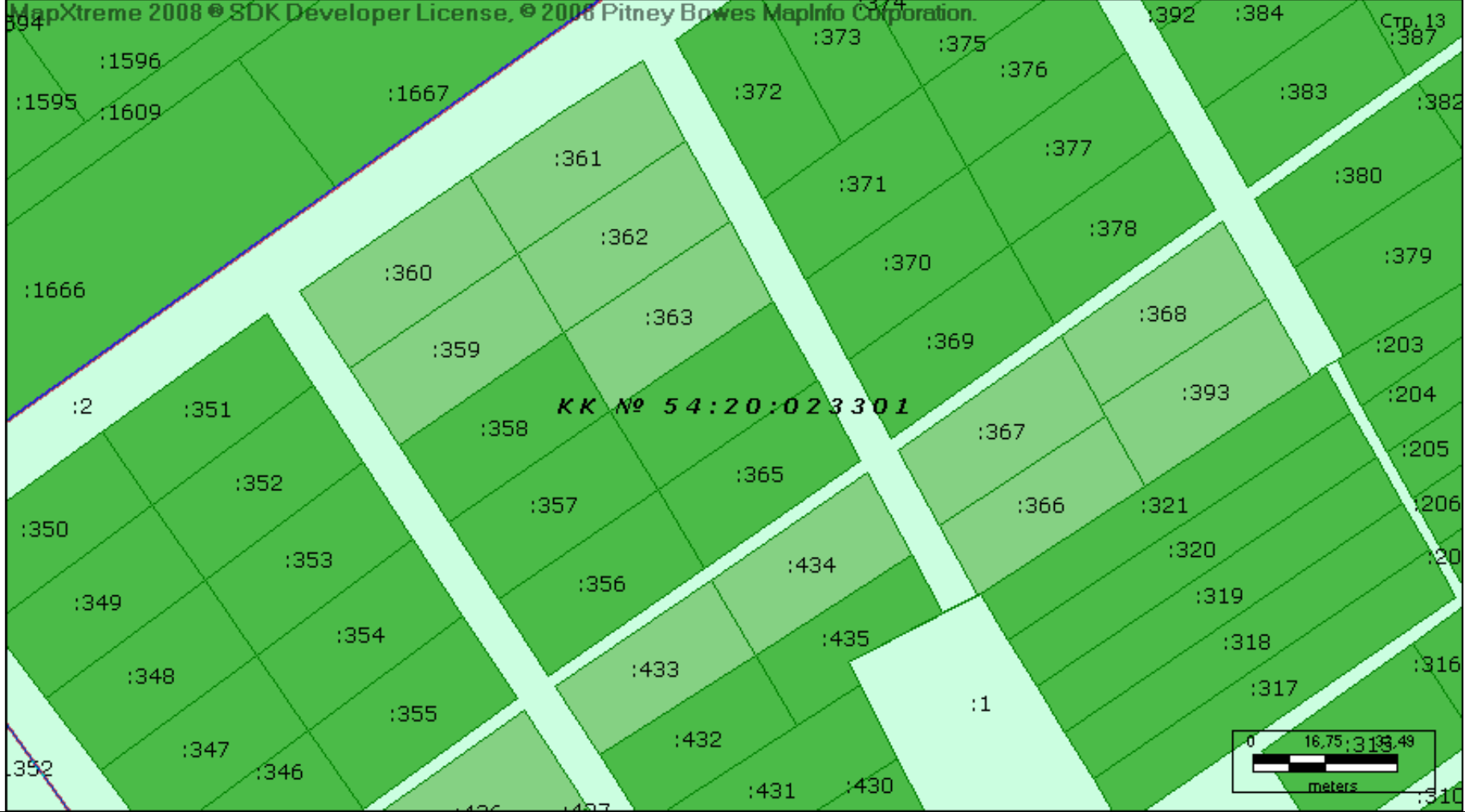
Начальник отдела
(наименование должности)

М.П. (подпись)

Н.В. Рейн
(инициалы, фамилия)

1	Кадастровый номер кадастрового квартала <u>54:20:023301</u>	2	Лист № <u>104</u>	3	Всего листов <u>115</u>
---	---	---	-------------------	---	-------------------------

4	План (чертеж, схема) земельных участков, расположенных в кадастровом квартале				
---	---	--	--	--	--



4	Масштаб <u>1:1500</u>	Условные знаки: —
---	-----------------------	-------------------

Начальник отдела
(наименование должности)

М.П. (подпись)

Н.В. Рейн
(инициалы, фамилия)

1	Кадастровый номер кадастрового квартала <u>54:20:023301</u>	2	Лист № <u>105</u>	3	Всего листов <u>115</u>
---	---	---	-------------------	---	-------------------------

4	План (чертеж, схема) земельных участков, расположенных в кадастровом квартале				
---	---	--	--	--	--



4	Масштаб <u>1:1500</u>	Условные знаки: —
---	-----------------------	-------------------

Начальник отдела
(наименование должности)

М.П. (подпись)

Н.В. Рейн
(инициалы, фамилия)

1	Кадастровый номер кадастрового квартала <u>54:20:023301</u>	2	Лист № <u>106</u>	3	Всего листов <u>115</u>
---	---	---	-------------------	---	-------------------------

4	План (чертеж, схема) земельных участков, расположенных в кадастровом квартале				
---	---	--	--	--	--



4	Масштаб <u>1:1500</u>	Условные знаки: —
---	-----------------------	-------------------

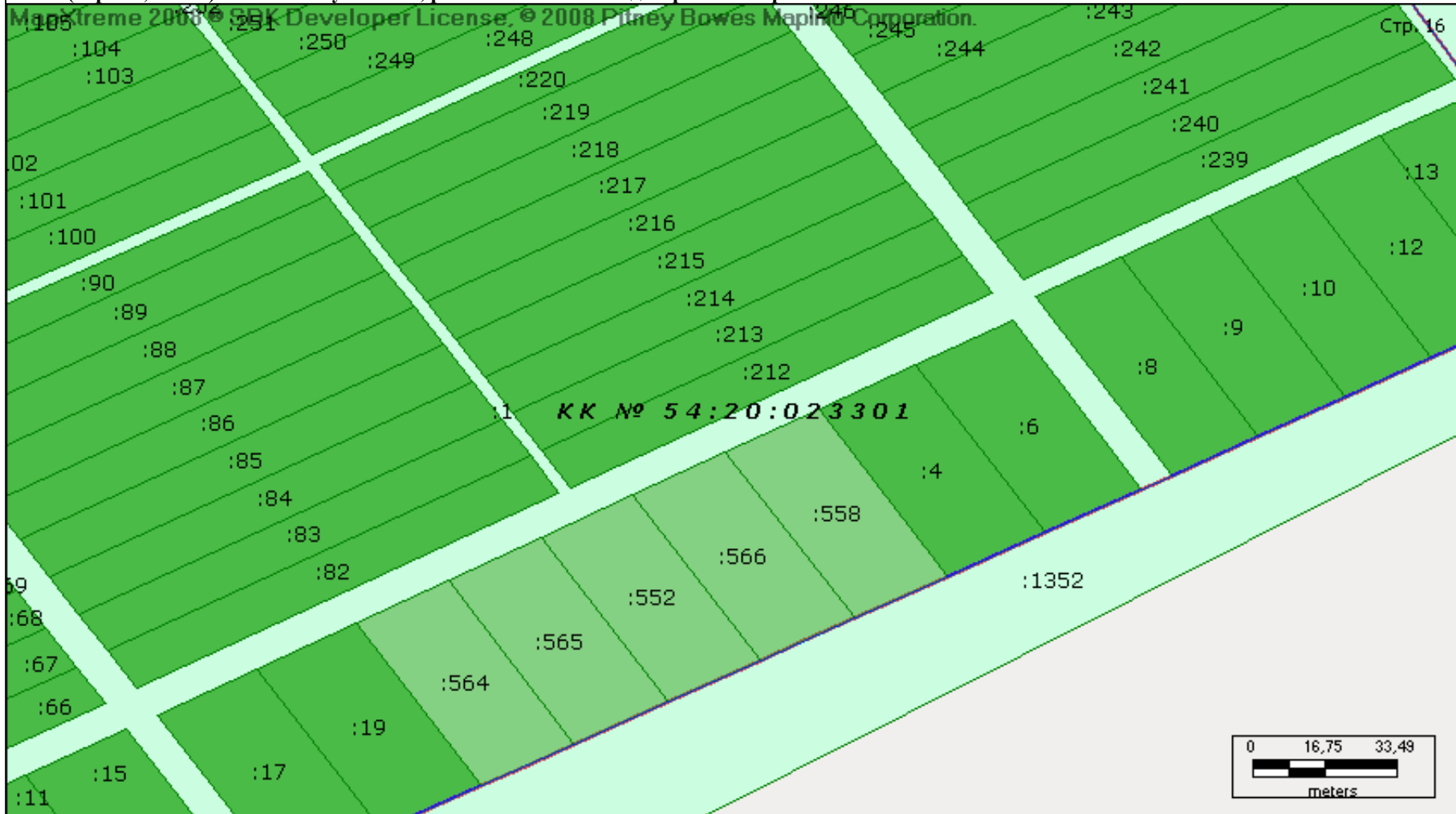
Начальник отдела
(наименование должности)

М.П. (подпись)

Н.В. Рейн
(инициалы, фамилия)

1	Кадастровый номер кадастрового квартала <u>54:20:023301</u>	2	Лист № <u>107</u>	3	Всего листов <u>115</u>
---	---	---	-------------------	---	-------------------------

4	План (чертеж, схема) земельных участков, расположенных в кадастровом квартале				
---	---	--	--	--	--



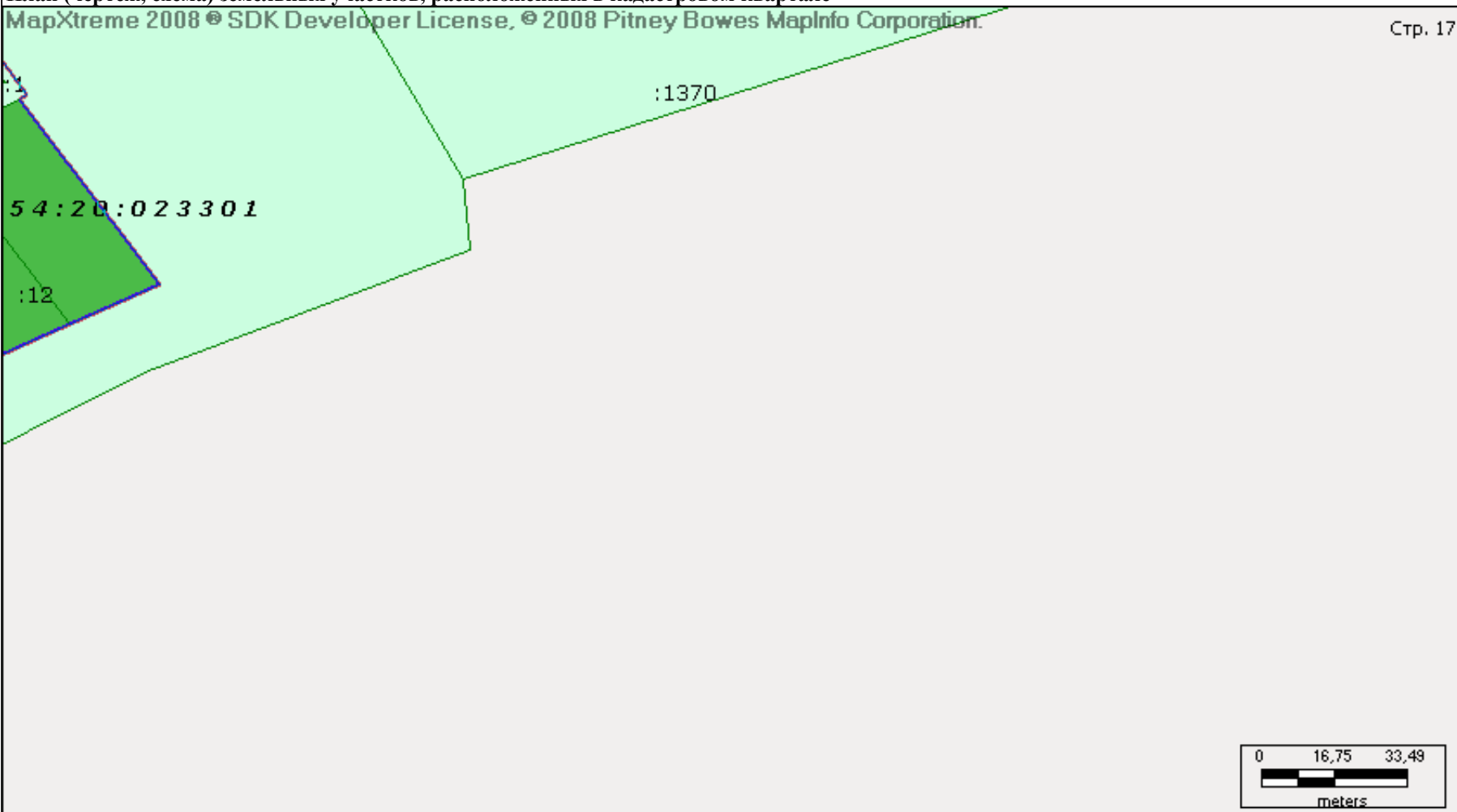
4	Масштаб <u>1:1500</u>	Условные знаки: —
---	-----------------------	-------------------

Начальник отдела
(наименование должности)

М.П. (подпись)

Н.В. Рейн
(инициалы, фамилия)

12.10.2012 № 54/201/12-181197


1	Кадастровый номер кадастрового квартала <u>54:20:023301</u>	2	Лист № <u>108</u>	3	Всего листов <u>115</u>
4	План (чертеж, схема) земельных участков, расположенных в кадастровом квартале MapXtreme 2008 © SDK Developer License, © 2008 Pitney Bowes MapInfo Corporation.				
Стр. 17					
					
4	Масштаб <u>1:1500</u>	Условные знаки: —			

Начальник отдела
(наименование должности)

М.П. (подпись)

Н.В. Рейн
(инициалы, фамилия)

12.10.2012 № 54/201/12-181197

1	Кадастровый номер кадастрового квартала <u>54:20:023301</u>	2	Лист № <u>110</u>	3	Всего листов <u>115</u>
4	План (чертеж, схема) земельных участков, расположенных в кадастровом квартале				
 <p>MapXtreme 2008 © SDK Developer License, © 2008 Pitney Bowes, MapInfo Corporation.</p> <p>Стр. 19</p> <p>КК № 54:20:023301</p> <p>0 16,75 33,49 meters</p>					
4	Масштаб <u>1:1500</u>	Условные знаки: —			

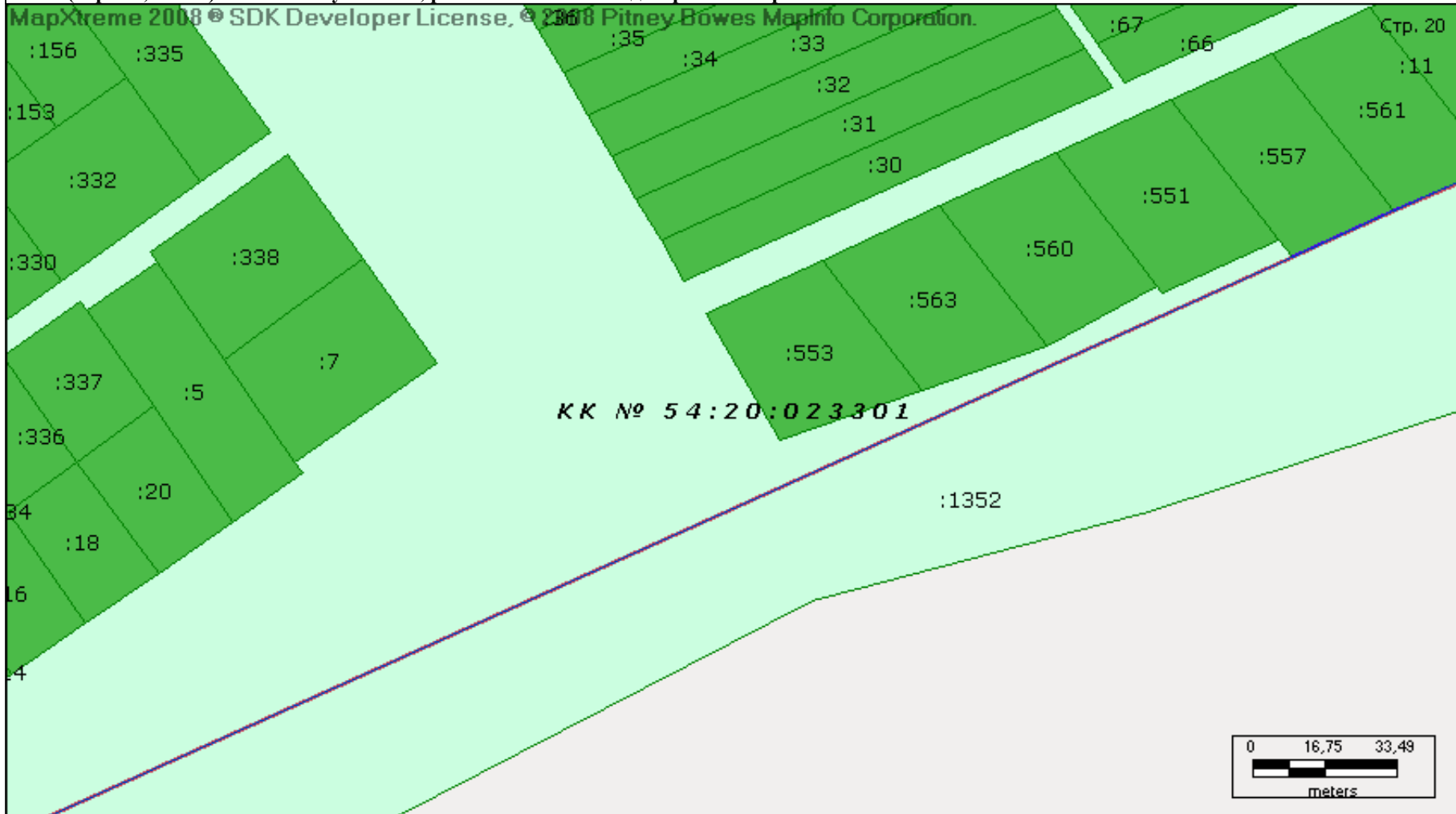
Начальник отдела
(наименование должности)

М.П. (подпись)

Н.В. Рейн
(инициалы, фамилия)

1	Кадастровый номер кадастрового квартала <u>54:20:023301</u>	2	Лист № <u>111</u>	3	Всего листов <u>115</u>
---	---	---	-------------------	---	-------------------------

4	План (чертеж, схема) земельных участков, расположенных в кадастровом квартале				
---	---	--	--	--	--



4	Масштаб <u>1:1500</u>	Условные знаки: —
---	-----------------------	-------------------

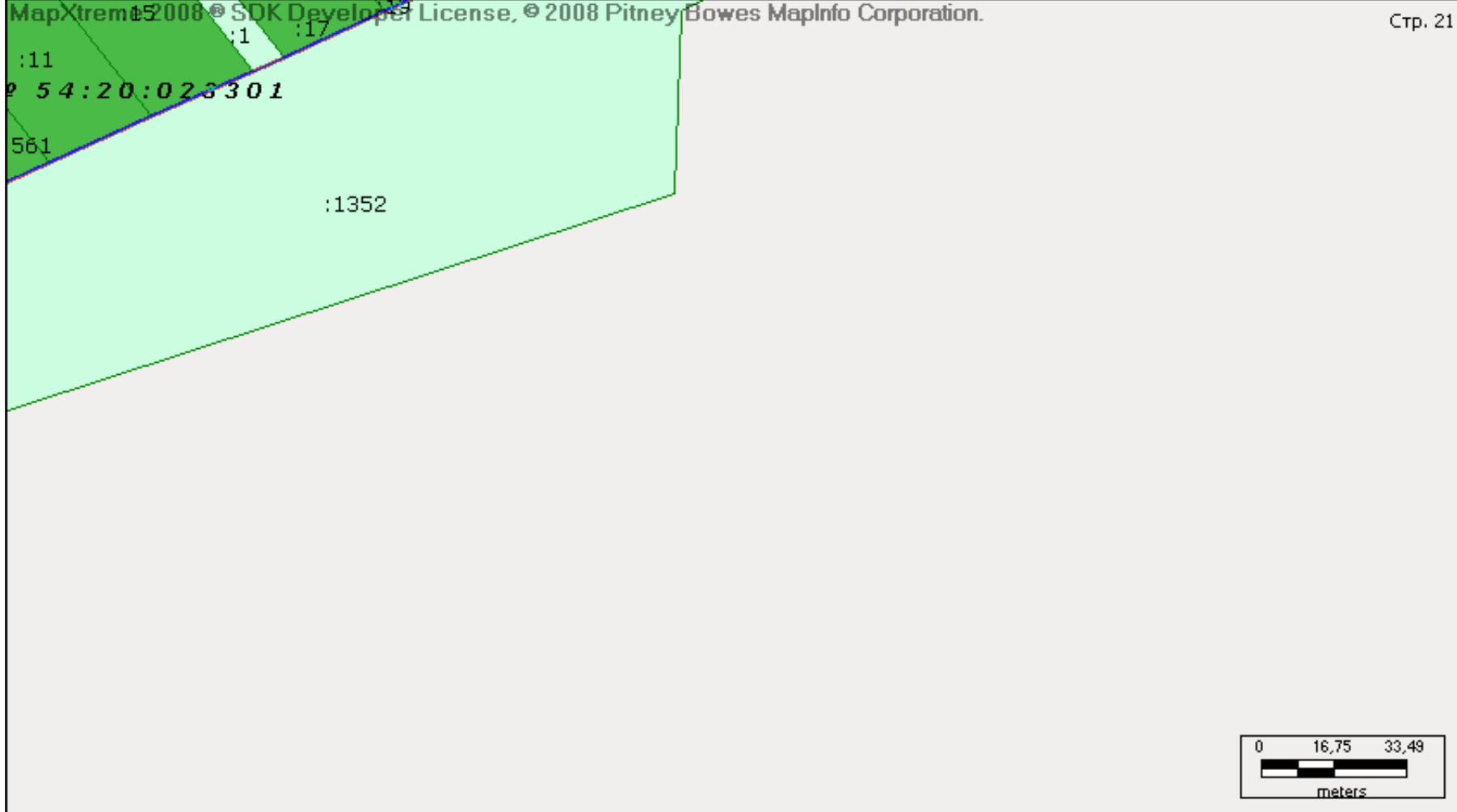
Начальник отдела
(наименование должности)

М.П. (подпись)

Н.В. Рейн
(инициалы, фамилия)

1	Кадастровый номер кадастрового квартала <u>54:20:023301</u>	2	Лист № <u>112</u>	3	Всего листов <u>115</u>
---	---	---	-------------------	---	-------------------------

4	План (чертеж, схема) земельных участков, расположенных в кадастровом квартале				
---	---	--	--	--	--



4	Масштаб <u>1:1500</u>	Условные знаки: —
---	-----------------------	-------------------

Начальник отдела
(наименование должности)

М.П. (подпись)

Н.В. Рейн
(инициалы, фамилия)

12.10.2012 № 54/201/12-181197

1	Кадастровый номер кадастрового квартала <u>54:20:023301</u>	2	Лист № <u>113</u>	3	Всего листов <u>115</u>
4	План (чертеж, схема) земельных участков, расположенных в кадастровом квартале				
<p>The map displays a cadastral plot (КК № 54:20:023301) divided into numerous land parcels. The parcels are labeled with identification numbers such as :1611, :1615, :1610, :1629, :1614, :1613, :413, :414, :410, :411, :412, :409, :408, :407, :406, :405, :404, :402, :401, :400, :399, :398, :397, :443, :396, :394, and :1352. A scale bar in the bottom right corner indicates distances of 0, 16.75, and 33.49 meters. The map includes a copyright notice for MapXtreme 2008 and Pitney Bowes MapInfo Corporation.</p>					
4	Масштаб <u>1:1500</u>	Условные знаки: —			

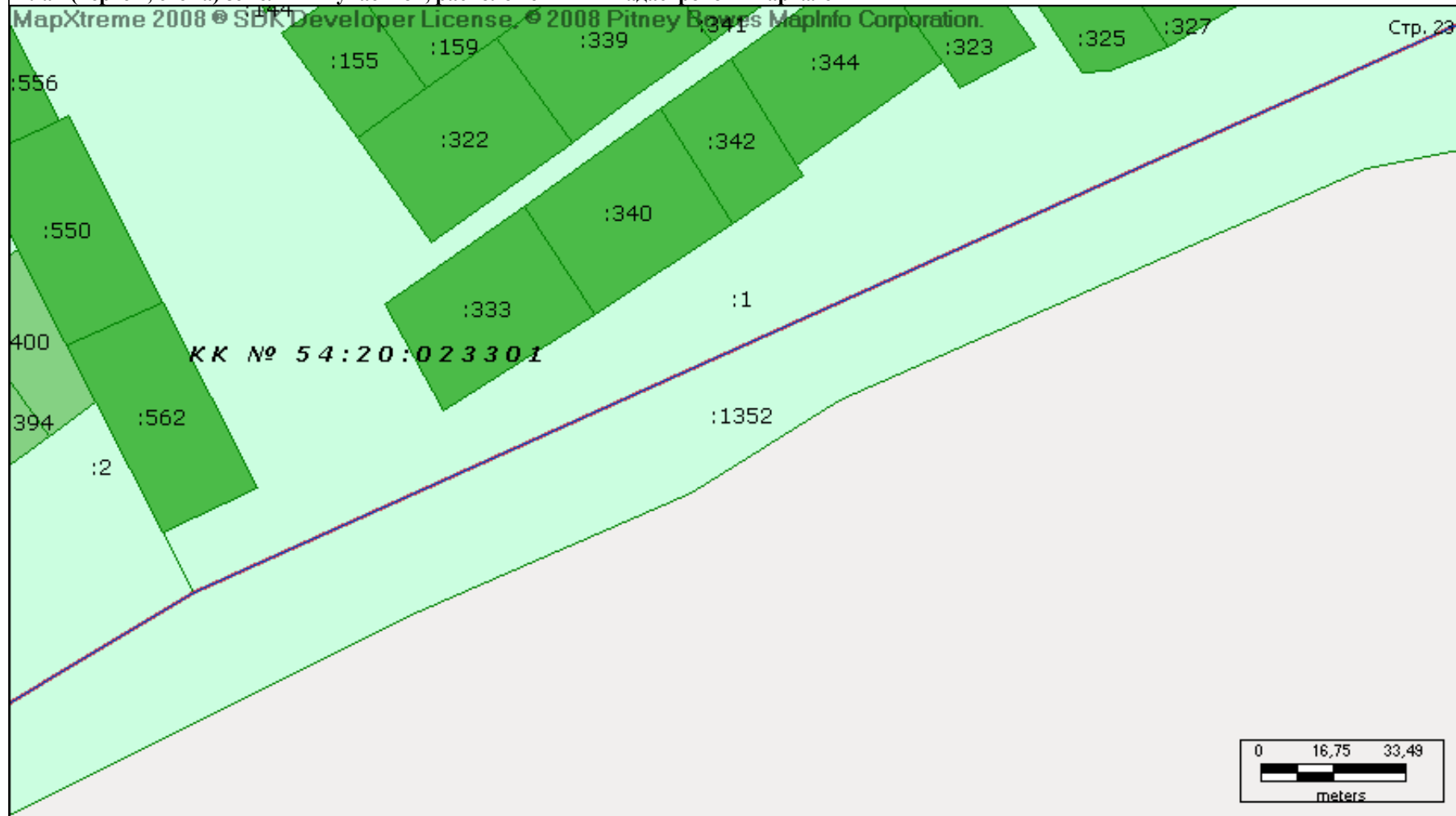
Начальник отдела
(наименование должности)

М.П. (подпись)

Н.В. Рейн
(инициалы, фамилия)

1	Кадастровый номер кадастрового квартала <u>54:20:023301</u>	2	Лист № <u>114</u>	3	Всего листов <u>115</u>
---	---	---	-------------------	---	-------------------------

4	План (чертеж, схема) земельных участков, расположенных в кадастровом квартале				
---	---	--	--	--	--

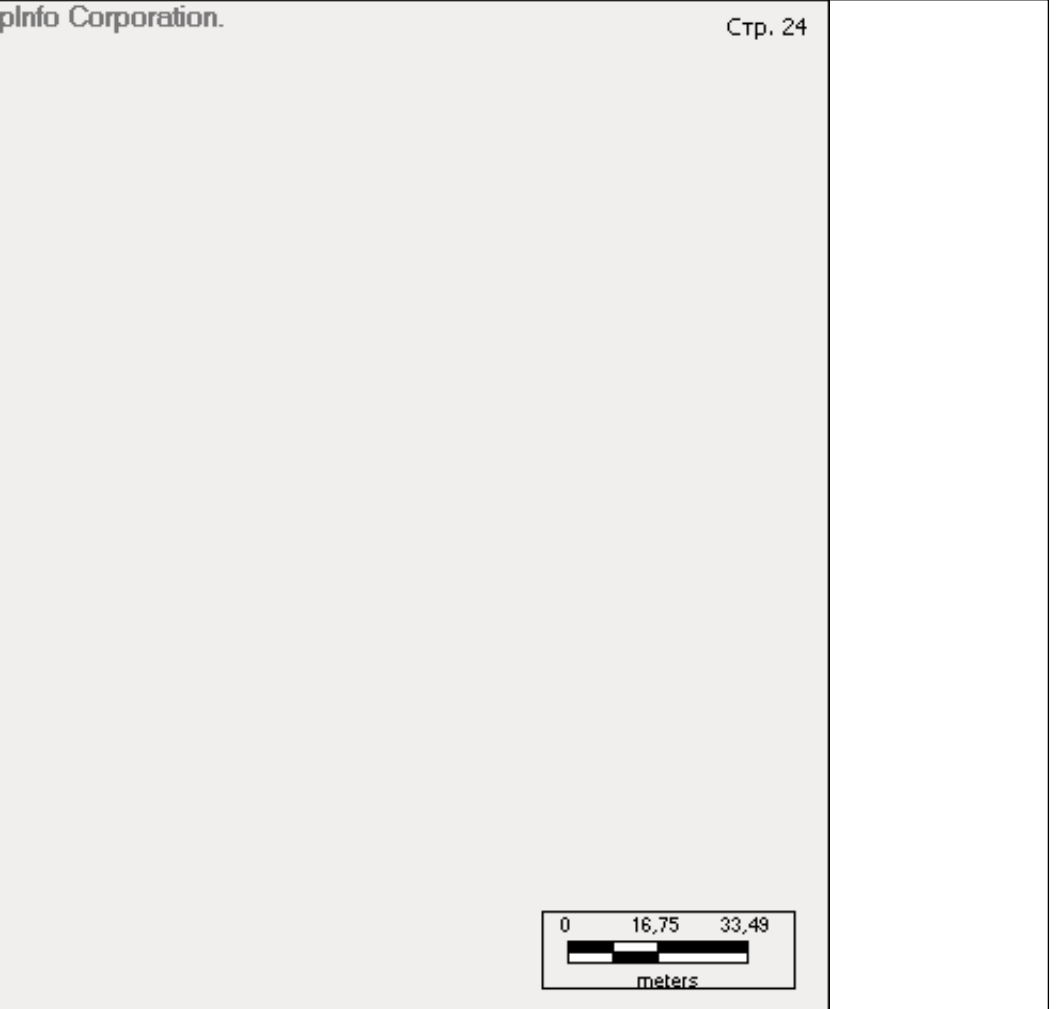


4	Масштаб <u>1:1500</u>	Условные знаки: —
---	-----------------------	-------------------

Начальник отдела
(наименование должности)

М.П. (подпись)

Н.В. Рейн
(инициалы, фамилия)

1	Кадастровый номер кадастрового квартала <u>54:20:023301</u>	2	Лист № <u>115</u>	3	Всего листов <u>115</u>
4	План (чертеж, схема) земельных участков, расположенных в кадастровом квартале				
					
4	Масштаб <u>1:1500</u>	Условные знаки: —			

Начальник отдела
(наименование должности)

М.П. (подпись)

Н.В. Рейн
(инициалы, фамилия)